


Załącznik Nr 1 do uchwały Nr XIX/92/19
 Rady Gminy Czarnożyły
 z dnia 30 grudnia 2019 r.






ZMIANA MIEJSCOWEGO PLANU ZAGOSPODAROWANIA DLA DZIAŁKI NR 165 W MIEJSCOWOŚCI WYDRZYN



ANIA PRZESTRZENNEGO







SKALA OPRACOWANIA 1 : 1000



LEGENDA

OZNACZENIA OBOWIĄZUJACE

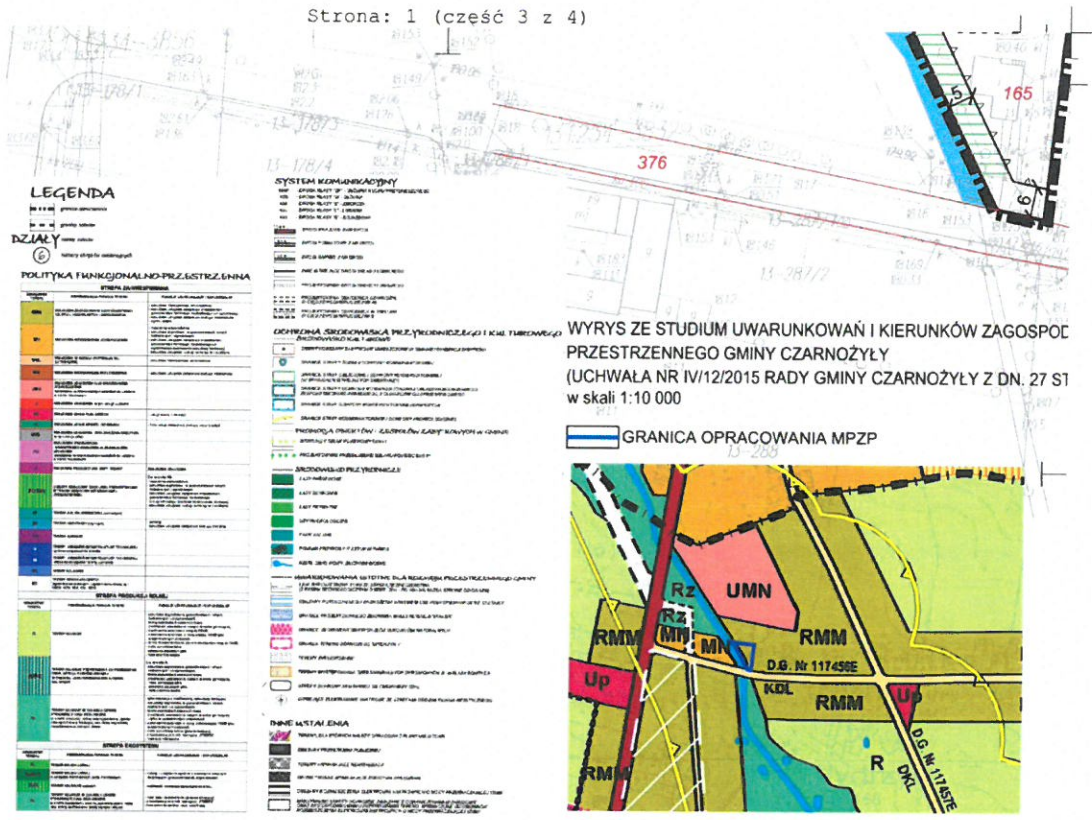
-  GRANICA OBSZARU OBJĘTEGO USTALENIAMI MIEJSCOWEGO PLANU ZAGOSPODAROWANIA PRZESTRZENNEGO
-  LINIE ROZGRANICZAJĄCE TERENY O RÓŻNYM PRZEZNACZENIU LUB RÓŻNYCH ZASADACH ZAGOSPODAROWANIA
-  NIEPRZEKRACZALNA LINIA ZABUDOWY
-  PAS ZIELENI OCHRONNEJ

PRZEZNACZENIE TERENÓW

-  TEREN ZABUDOWY MIESZKANIOWEJ JEDNORODZINNEJ

OZNACZENIA INFORMACYJNE

-  NUMERY I GRANICE EWIDENCYJNE DZIAŁEK



WYRYS ZE STUDIUM UWARUNKOWAŃ I KIERUNKÓW ZAGOSPODARSTWA PRZESTRZENNEGO GMINY CZARNOŻYŁY (UCHWAŁA NR IV/12/2015 RADY GMINY CZARNOŻYŁY Z DN. 27 ST w skali 1:10 000

GRANICA OPRACOWANIA MPZP



Strona: 1 (część 4 z 4)

- 165 NUMERY I GRANICE EWIDENCYJNE DZIAŁEK
- RÓW MELIORACYJNY

OSPODAROWANIA
(I. 27 STYCZNIA 2015 R.)



PRACOWNIA PLANOWANIA PRZESTRZENNEGO
TERESA BRZozowska
93-120 Łódź, Przybyszewskiego 176/178 tel. 602 503 120, 42 250 26 70

Wiceprzewodniczący
Rady Gminy

Józef Zawada