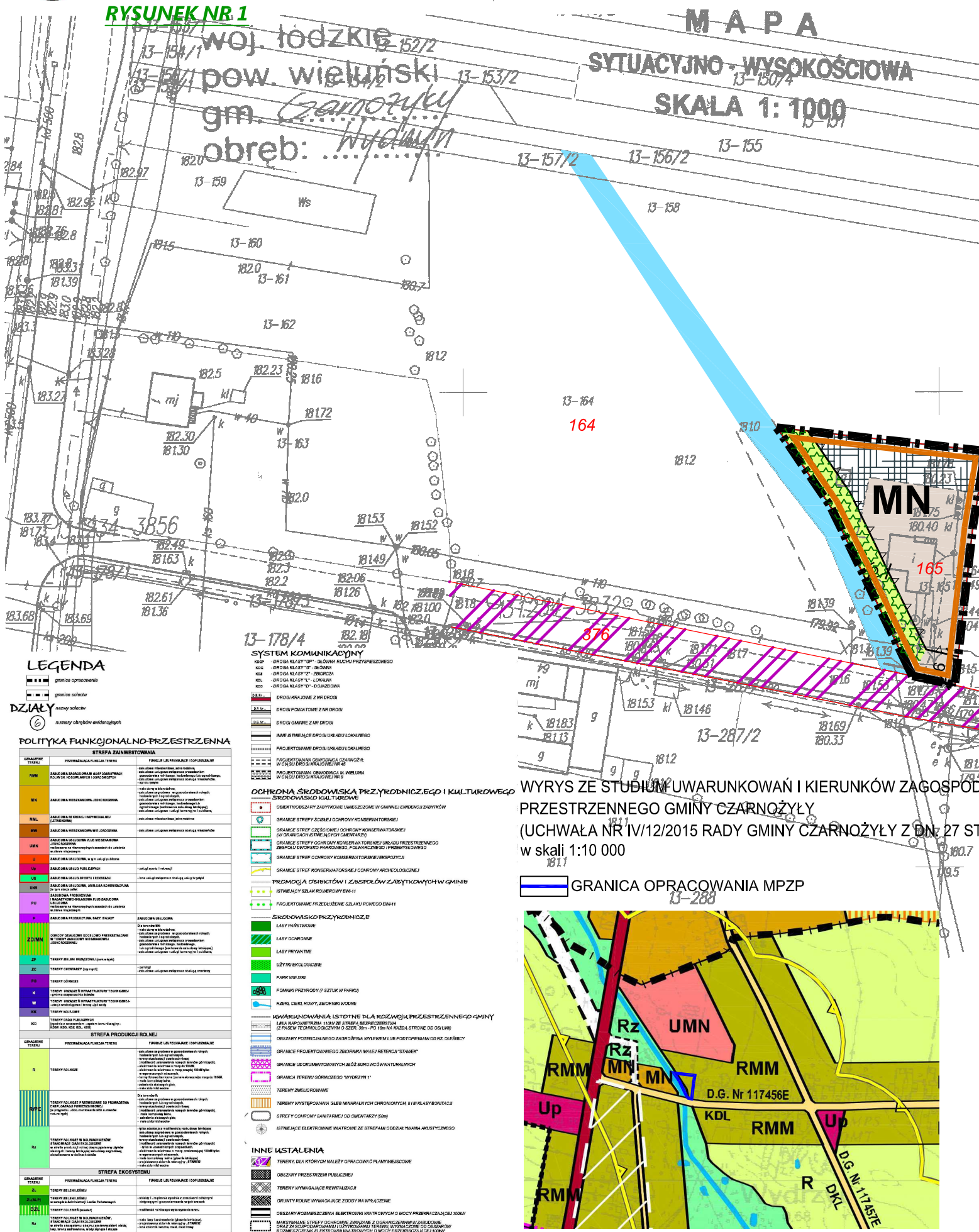
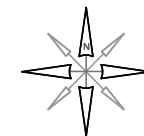



ZMIANA MIEJSCOWEGO PLANU ZAGOSPODAROWANIA PRZESTRZENNEGO DLA DZIAŁKI NR 165 W MIEJSCOWOŚCI WYDRZYN PROGNOZA ODDZIAŁYWANIA NA ŚRODOWISKO

RYSUNEK NR 1



1:5 - SKALA OPRACOWANIA 1 : 1000



LEGENDA

OZNACZENIA OBOWIĄZUJACE

- GRANICA OBSZARU OBJĘTEGO USTALENIAMI MIEJSCOWEGO PLANU ZAGOSPODAROWANIA PRZESTRZENNEGO
- LINIE ROZGRANICZAJĄCE TERENY O RÓŻNYM PRZEZNACZENIU LUB RÓŻNYCH ZASADACH ZAGOSPODAROWANIA
- NIEPRZEKRACZALNA LINIA ZABUDOWY
- PAS ZIELENI OCHRONNEJ

PRZEZNACZENIE TERENÓW

- MN** TEREN ZABUDOWY MIESZKANIOWEJ JEDNORODZINNEJ

OZNACZENIA INFORMACYJNE

- 165 NUMERY I GRANICE EWIDENCYJNE DZIAŁEK
- RÓW MELIORACYJNY

LEGENDA DO PROGNOZY

- TERENY PODLEGAJĄCE OCHRONIE AKUSTYCZNEJ (wg ustawy "PRAWO OCHRONY ŚRODOWISKA") - TEREN PRZEZNACZONY POD ZABUDOWĘ MIESZKANIOWĄ JEDNORODZINNĄ - MN
- STREFA PROJEKTOWANEJ ZIELENI URZĄDZONEJ W RAMACH TERENU PRZEZNACZONEGO DO ZABUDOWY
- TEREN INTENSYWNYCH PRZEKSZTAŁCEŃ ŚRODOWISKA
- ISTNIEJĄCE ZAINWESTOWANIE (DAWNA ZLEWNIA MLEKA)
- GŁÓWNE, LINIOWE ŹRÓDŁO UCIAŹLIWOŚCI AKUSTYCZNEJ I EMISJI ZANIECZYSZCZEN DO POWIETRZA - DROGA GMINNA NR 117456E

Przedkłada się zgodność niniejszej kopii z treścią materiału państwowego zasobu geodezyjnego i kartograficznego	
Organ prowadzący państwowy zasób geodezyjny i kartograficzny	STAROSTA WIELUŃSKI
Nazwa materiału: zespół	Wydrzyn
Identyfikator ewidencyjny materiału: zespół	P1017
Data wyrobienia kopii:	20. 07. 2018
Imię nazwisko i podpis osoby reprezentującej organ	Z-up STAROSTY

Julia Gaban
INSPEKTOR
w Ośrodku Dokumentacji
Geodezyjnej i Kartograficznej

