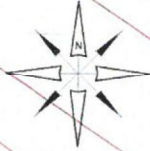




**ZMIANA MIEJSCOWEGO PLANU ZAGOSPODAROWANIA PRZESTRZENNEGO
DLA CZĘŚCI WSI CZARNOŻYŁY, GROMADZICE, ŁAGIEWNIKI,
RACZYN, STAW, STAWEK I WYDRZYN**

POMNIEJSZENIE DO SKALI 1:2000



SKALA 1 : 1000



LEGENDA

OZNACZENIA OBOWIAZUJĄCE

- GRANICA ZMIANY MIEJSCOWEGO PLANU ZAGOSPODAROWANIA PRZESTRZENNEGO
- LINIE ROZGRANICZAJĄCE TERENY O RÓŻNYM PRZEZNACZENIU LUB RÓŻNYCH ZASADACH ZAGOSPODAROWANIA
- NIEPRZEKRACZALNE LINIE ZABUDOWY
- GRANICE I OBSZAR KONSERWATORSKIEJ STREFY OCHRONY ARCHEOLOGICZNEJ

PRZEZNACZENIE TERENÓW

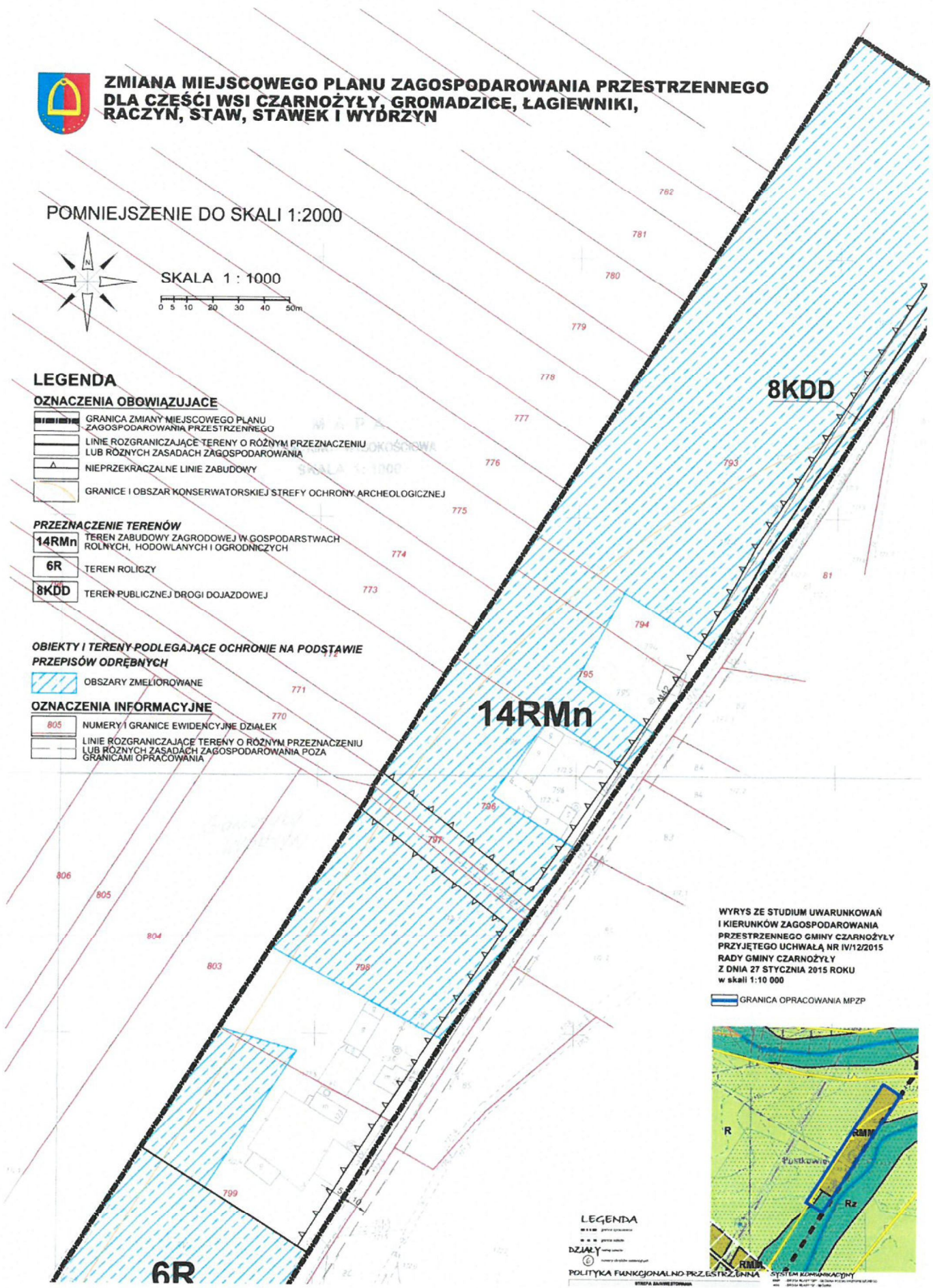
- 14RMn** TEREN ZABUDOWY ZAGRODOWEJ W GOSPODARSTWACH ROLNYCH, HODOWLANYCH I OGRODNICZYCH
- 6R** TEREN ROLICZY
- 8KDD** TEREN PUBLICZNEJ DROGI DOJAZDOWEJ

OBIEKTY I TERENY PODLEGAJĄCE OCHRONIE NA PODSTAWIE PRZEPISÓW ODRĘBNYCH

- OBSZARY ZMELIOROWANE

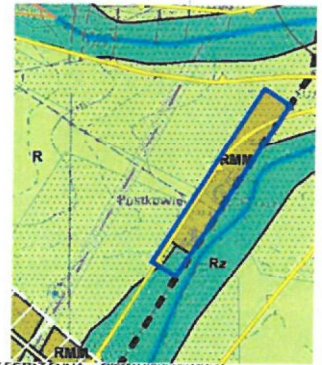
OZNACZENIA INFORMACYJNE

- 805** NUMERY I GRANICE EWIDENCYJNE DZIAŁEK
- LINIE ROZGRANICZAJĄCE TERENY O RÓŻNYM PRZEZNACZENIU LUB RÓŻNYCH ZASADACH ZAGOSPODAROWANIA POZA GRANICAMI OPRACOWANIA



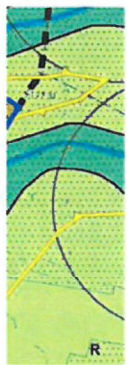
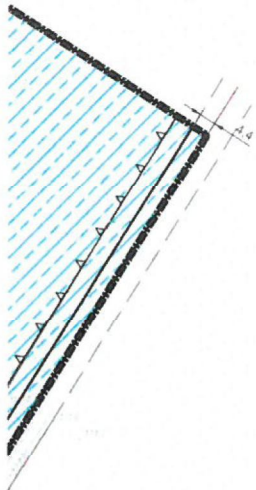
WYRYS ZE STUDIUM UWARUNKOWAŃ I KIERUNKÓW ZAGOSPODAROWANIA PRZESTRZENNEGO GMINY CZARNOŻYŁY PRZYJĘTEGO UCHWAŁĄ NR IV/12/2015 RADY GMINY CZARNOŻYŁY Z DNIA 27 STYCZNIA 2015 ROKU w skali 1:10 000

GRANICA OPRACOWANIA MPZP



LEGENDA

- teren zabudowy
 - teren rolniczy
 - teren publicznej drogi dojazdowej
 - obszar konserwatorskiej strefy ochrony archeologicznej
- POLITYKA FUNKCJONALNO-PRZESTRZENNĄ SYSTEM KONTROLI I KIERUNKÓW ZAGOSPODAROWANIA PRZESTRZENNEGO
- STROPA BUDOWLANA



WZROST I CIĘŻAR CIECZKI

WZROST: 150 cm

CIĘŻAR: 50 kg

DATA: 15.12.2015

WZROST I CIĘŻAR CIECZKI

WZROST: 150 cm

CIĘŻAR: 50 kg

DATA: 15.12.2015

WZROST: 150 cm

CIĘŻAR: 50 kg

DATA: 15.12.2015

WZROST: 150 cm

CIĘŻAR: 50 kg

DATA: 15.12.2015

Przewodniczący
Rady Gminy
Jerzy Szczęśliwy