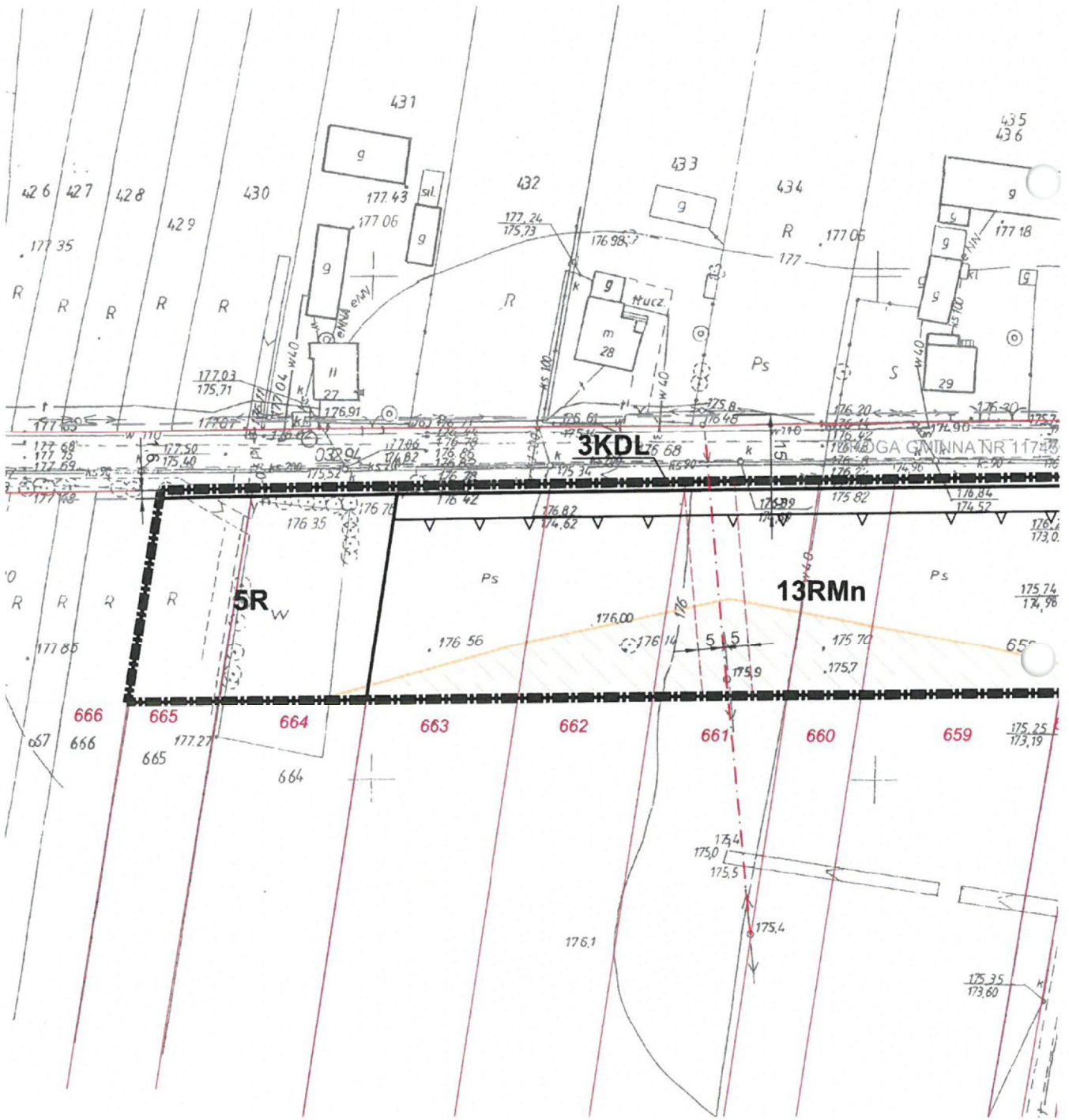
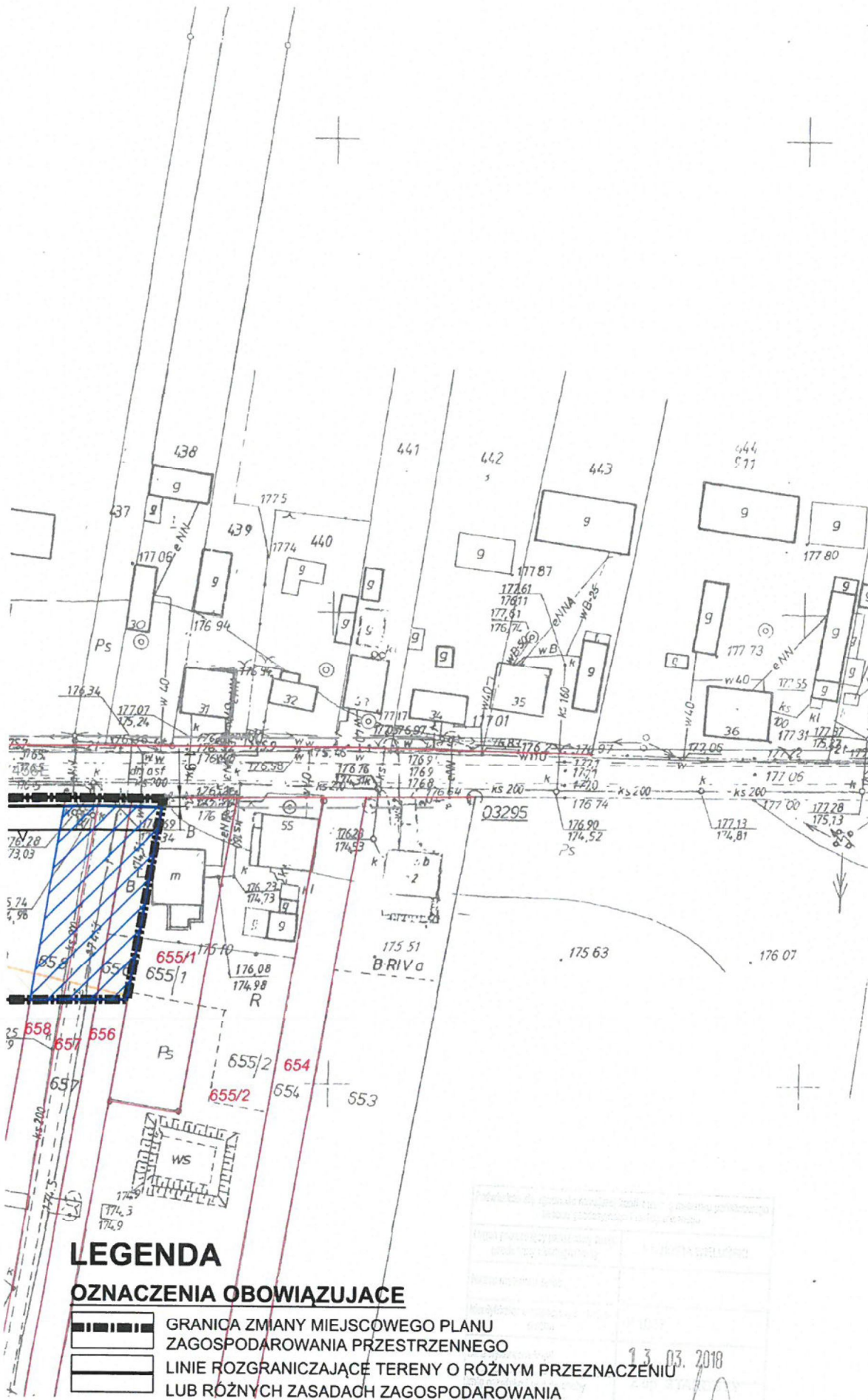


oj. inż. K. W. Wieluński
Garnozymy
Wydrzyn

M A P A
SYTUACYJNO - WYSOKOŚCIOWA
SKALA 1:1000



**ANIA PRZESTRZENNEGO
GIEWNIKI, RACZYN, STAW, STAWEK I WYDRZYN**



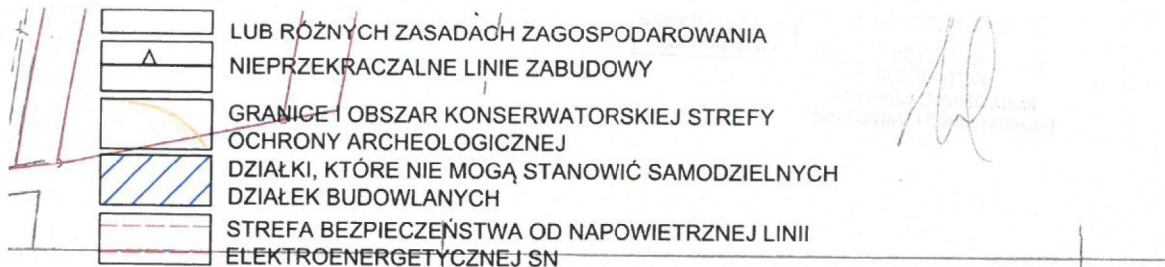


LEGENDA

OZNACZENIA OBOWIAZUJĄCE

-  GRANICA ZMIANY MIEJSCOWEGO PLANU ZAGOSPODAROWANIA PRZESTRZENNEGO
-  LINIE ROZGRANICZAJĄCE TERENY O RÓŻNYM PRZEZNACZENIU LUB RÓŻNYCH ZASADACH ZAGOSPODAROWANIA

13.03.2018



PRZEZNACZENIE TERENÓW

13RMn TEREN ZABUDOWY ZAGRODOWEJ W GOSPODARSTWACH ROLNYCH, HODOWLANYCH I OGRODNICZYCH Z DOPUSZCZENIEM ZABUDOWY MIESZKANIOWEJ JEDNORODZINNEJ

5R TEREN ROLNICZY

3KDL TEREN DROGI PUBLICZNEJ KLASY LOKALNEJ

OZNACZENIA INFORMACYJNE

661 NUMERY I GRANICE EWIDENCYJNE DZIAŁEK

NAPOWIETRZNA LINIA ELEKTROENERGETYCZNA SN

LINIE ROZGRANICZAJĄCE TERENY O RÓŻNYM PRZEZNACZENIU LUB RÓŻNYCH ZASADACH ZAGOSPODAROWANIA POZA GRANICAMI OPRACOWANIA

Ps

LEGENDA

OZNACZENIA OBOWIĄZUJĄCE

GRANICA ZMIANY MIEJSCOWEGO PLANU ZAGOSPODAROWANIA PRZESTRZENNEGO

LINIE ROZGRANICZAJĄCE TERENY O RÓŻNYM PRZEZNACZENIU LUB RÓŻNYCH ZASADACH ZAGOSPODAROWANIA

NIEPRZEKRACZALNE LINIE ZABUDOWY

GRANICE I OBSZAR KONSERWATORSKIEJ STREFY OCHRONY ARCHEOLOGICZNEJ

DZIAŁKI, KTÓRE NIE MOGĄ STANOWIĆ SAMODZIELNYCH DZIAŁEK BUDOWLANYCH

STREFA BEZPIECZEŃSTWA OD NAPOWIETRZNEJ LINII ELEKTROENERGETYCZNEJ SN

PRZEZNACZENIE TERENÓW

13RMn TEREN ZABUDOWY ZAGRODOWEJ W GOSPODARSTWACH ROLNYCH, HODOWLANYCH I OGRODNICZYCH Z DOPUSZCZENIEM ZABUDOWY MIESZKANIOWEJ JEDNORODZINNEJ

5R TEREN ROLNICZY

3KDL TEREN DROGI PUBLICZNEJ KLASY LOKALNEJ

OZNACZENIA INFORMACYJNE

661 NUMERY I GRANICE EWIDENCYJNE DZIAŁEK

NAPOWIETRZNA LINIA ELEKTROENERGETYCZNA SN

LINIE ROZGRANICZAJĄCE TERENY O RÓŻNYM PRZEZNACZENIU LUB RÓŻNYCH ZASADACH ZAGOSPODAROWANIA POZA GRANICAMI OPRACOWANIA

Przewodniczący
Rady Gminy
Jerzy Babęcki