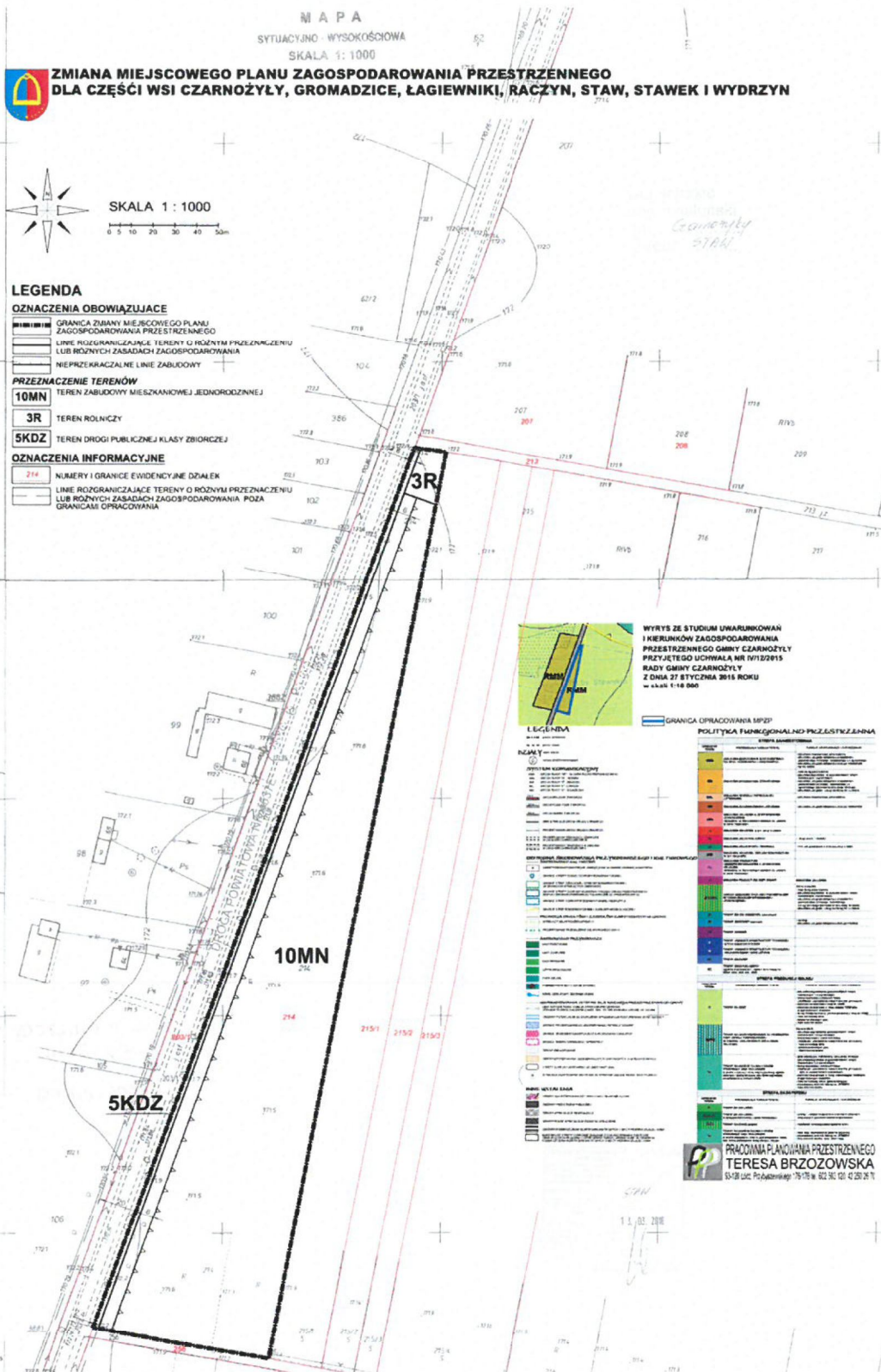


Załącznik Nr 1J do uchwały Nr IX/45/19
Rady Gminy Czarnożyły
z dnia 29 maja 2019 r.

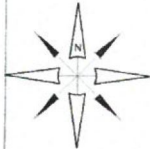


M A P A
Sytuacyjno - WYSOKOŚCIOWA
SKALA 1 : 1000



**ZMIANA MIEJSCOWEGO PLANU ZAGOSPODAROWANIA PRZESTRZENNEGO
DLA CZĘŚCI WSI CZARNOŻYŁY, GROMADZICE, ŁAGIEWNIKI, RACZYN, STAW, STAWEK I WYDRZ**

POMNIEJSZENIE DO SKALI 1:2000



SKALA 1 : 1000
0 5 10 20 30 40 50m

LEGENDA

OZNACZENIA OBOWIĄZUJĄCE

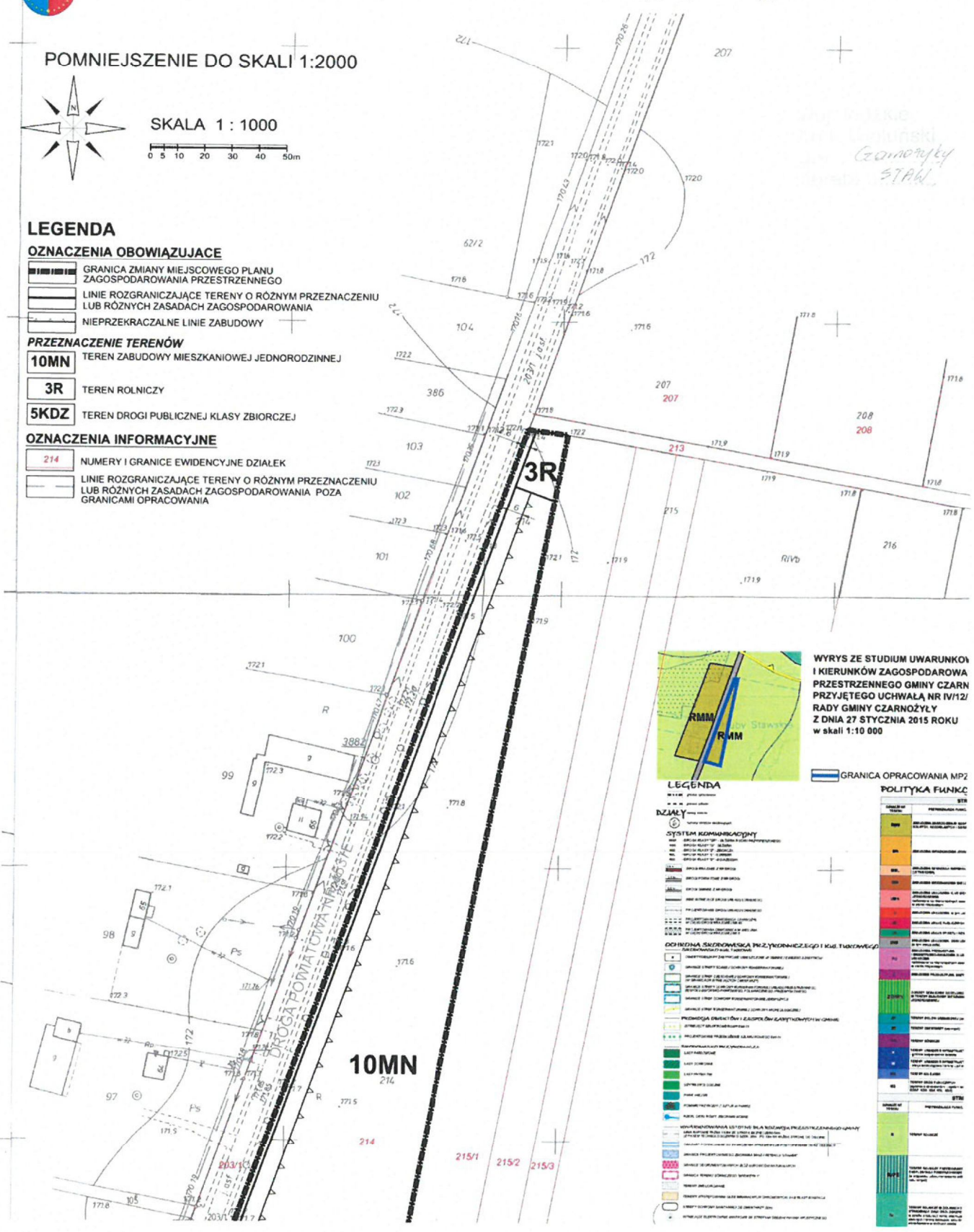
- GRANICA ZMIANY MIEJSCOWEGO PLANU ZAGOSPODAROWANIA PRZESTRZENNEGO
- LINIE ROZGRANICZAJĄCE TERENY O RÓŻNYM PRZEZNACZENIU LUB RÓŻNYCH ZASADACH ZAGOSPODAROWANIA
- NIEPRZEKACZALNE LINIE ZABUDOWY

PRZEZNACZENIE TERENÓW

- 10MN** TEREN ZABUDOWY MIESZKANIOWEJ JEDNORODZINNEJ
- 3R** TEREN ROLNICZY
- 5KDZ** TEREN DROGI PUBLICZNEJ KLASY ZBIORCZEJ

OZNACZENIA INFORMACYJNE

- 214** NUMERY I GRANICE EWIDENCYJNE DZIAŁEK
- LINIE ROZGRANICZAJĄCE TERENY O RÓŻNYM PRZEZNACZENIU LUB RÓŻNYCH ZASADACH ZAGOSPODAROWANIA POZA GRANICAMI OPRACOWANIA



*WYRSKI
Czarnożyły
STAW*



WYRS ZE STUDIUM UWARUNKÓW I KIERUNKÓW ZAGOSPODAROWA PRZESTRZENNEGO GMINY CZARN PRZYJĘTEGO UCHWAŁĄ NR IV/12/ RADY GMINY CZARNOŻYŁY Z DNIA 27 STYCZNIA 2015 ROKU W SKALI 1:10 000

LEGENDA

GRANICA OPRACOWANIA MPZ

SYMBOLY

SYSTEM KOMUNIKACYJNY

- SIĘĆ DROGOWA
- SIĘĆ KOLEJOWA
- SIĘĆ WODNA
- SIĘĆ ZIELONA
- SIĘĆ TECHNICZNA

OPISYWAJĄCE WYKONANIE PRZEDSIĘWZIĘCIA I KOL. TYPOWE

- TERENY PRZEZNACZONE DO BUDOWY
- TERENY ZIELONE
- TERENY WODNE
- TERENY TECHNICZNE

PROJEKTY WYKONANE W ZAKRESIE OPRACOWANIA

- SIĘĆ DROGOWA
- SIĘĆ KOLEJOWA
- SIĘĆ WODNA
- SIĘĆ ZIELONA
- SIĘĆ TECHNICZNA

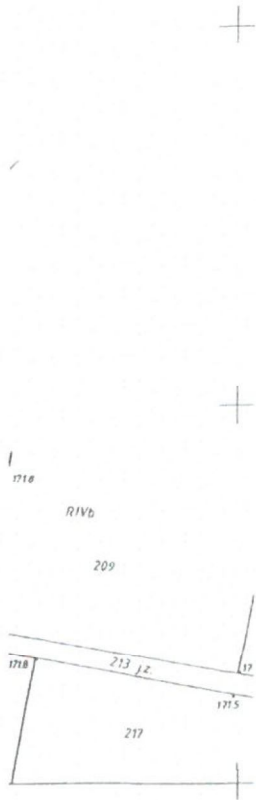
OPISYWAJĄCE WYKONANIE PRZEDSIĘWZIĘCIA I KOL. TYPOWE

- TERENY PRZEZNACZONE DO BUDOWY
- TERENY ZIELONE
- TERENY WODNE
- TERENY TECHNICZNE

OPISYWAJĄCE WYKONANIE PRZEDSIĘWZIĘCIA I KOL. TYPOWE

- SIĘĆ DROGOWA
- SIĘĆ KOLEJOWA
- SIĘĆ WODNA
- SIĘĆ ZIELONA
- SIĘĆ TECHNICZNA

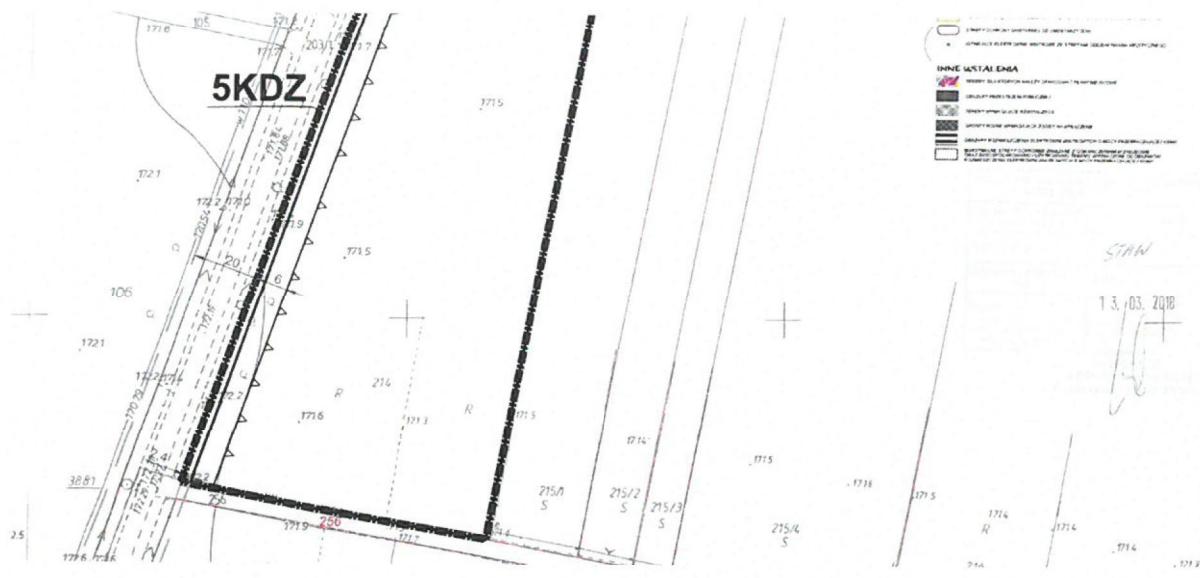
RZYN



**WZKAZOWNIKI
LICZNIKI
KONTROLI
CENY
KONTRAKCJA
KONTRAKCJA
KONTRAKCJA**

IA MPZP UNKYONALNO-PRZESTRZENNA

STREFA DZIAŁALNOŚCI	
SYMBOL	OPIS
1	...
2	...
3	...
4	...
5	...
6	...
7	...
8	...
9	...
10	...
11	...
12	...
13	...
14	...
15	...
16	...
17	...
18	...
19	...
20	...
21	...
22	...
23	...
24	...
25	...
26	...
27	...
28	...
29	...
30	...
31	...
32	...
33	...
34	...
35	...
36	...
37	...
38	...
39	...
40	...
41	...
42	...
43	...
44	...
45	...
46	...
47	...
48	...
49	...
50	...
51	...
52	...
53	...
54	...
55	...
56	...
57	...
58	...
59	...
60	...
61	...
62	...
63	...
64	...
65	...
66	...
67	...
68	...
69	...
70	...
71	...
72	...
73	...
74	...
75	...
76	...
77	...
78	...
79	...
80	...
81	...
82	...
83	...
84	...
85	...
86	...
87	...
88	...
89	...
90	...
91	...
92	...
93	...
94	...
95	...
96	...
97	...
98	...
99	...
100	...
101	...
102	...
103	...
104	...
105	...
106	...
107	...
108	...
109	...
110	...
111	...
112	...
113	...
114	...
115	...
116	...
117	...
118	...
119	...
120	...
121	...
122	...
123	...
124	...
125	...
126	...
127	...
128	...
129	...
130	...
131	...
132	...
133	...
134	...
135	...
136	...
137	...
138	...
139	...
140	...
141	...
142	...
143	...
144	...
145	...
146	...
147	...
148	...
149	...
150	...
151	...
152	...
153	...
154	...
155	...
156	...
157	...
158	...
159	...
160	...
161	...
162	...
163	...
164	...
165	...
166	...
167	...
168	...
169	...
170	...
171	...
172	...
173	...
174	...
175	...
176	...
177	...
178	...
179	...
180	...
181	...
182	...
183	...
184	...
185	...
186	...
187	...
188	...
189	...
190	...
191	...
192	...
193	...
194	...
195	...
196	...
197	...
198	...
199	...
200	...



**OWNIA PLANOWANIA PRZESTRZENNEGO
RESA BRZozowska**
342, Przybyszewskiego 178-179 tel: 602 505 120, 42 250 26 70

**Przewodniczący
Rady Gminy**
Jerzy Kabęcki