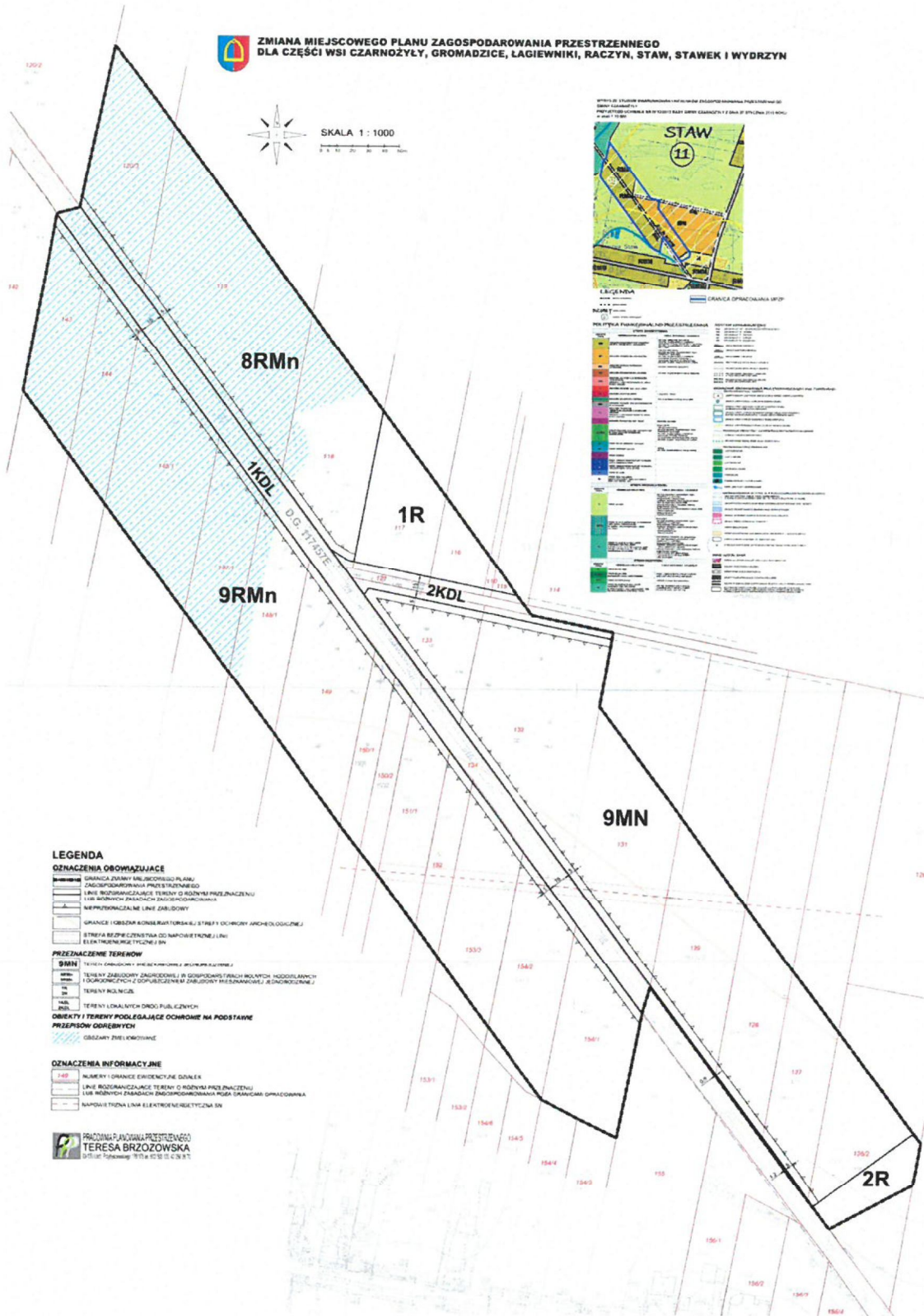




Załącznik Nr II do uchwały Nr IX/45/19  
 Rady Gminy Czarnożyły  
 z dnia 29 maja 2019 r.











-  GRANICE I OBSZAR KONSERWATORSKIEJ STREFY OCHRONY ARCHEOLOGICZNEJ
-  STREFA BEZPIECZENSTWA OD NAWIETRZNEJ LINII ELEKTROENERGETYCZNEJ SN




**PRZEZNACZENIE TERENÓW**

-  **9MN** TEREN ZABUDOWY MIESZKANIOWEJ JEDNORODZINNEJ
-  **BRMn**  
**BRMe** TERENY ZABUDOWY ZAGRODOWEJ W GOSPODARSTWACH ROLNYCH, HODOWLANEYCH I OGRODNICZYCH Z DOPUSZCZENIEM ZABUDOWY MIESZKANIOWEJ JEDNORODZINNEJ
-  **1R**  
**2R** TERENY ROLNICZE
-  **1KDL**  
**2KDL** TERENY LOKALNYCH DRÓG PUBLICZNYCH

**OBIEKTY I TERENY PODLEGAJĄCE OCHRONIE NA PODSTAWIE PRZEPISÓW ODRĘBNYCH**

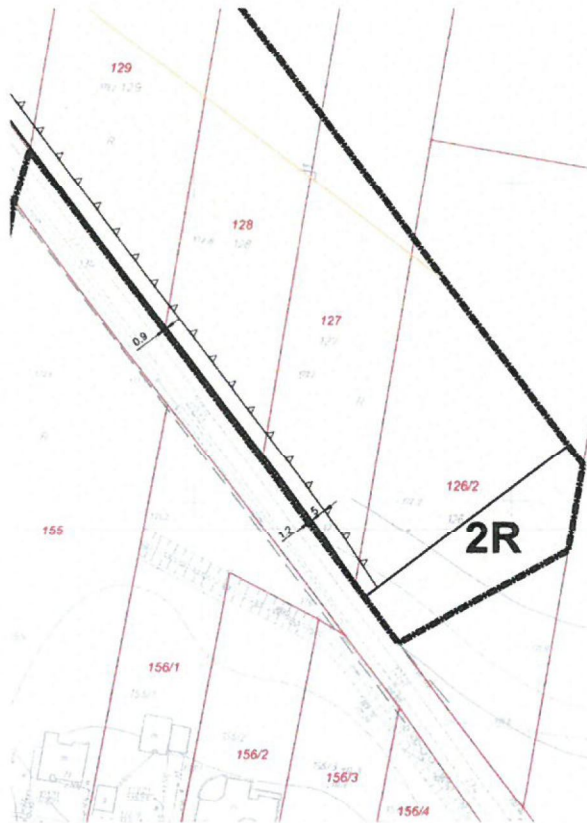
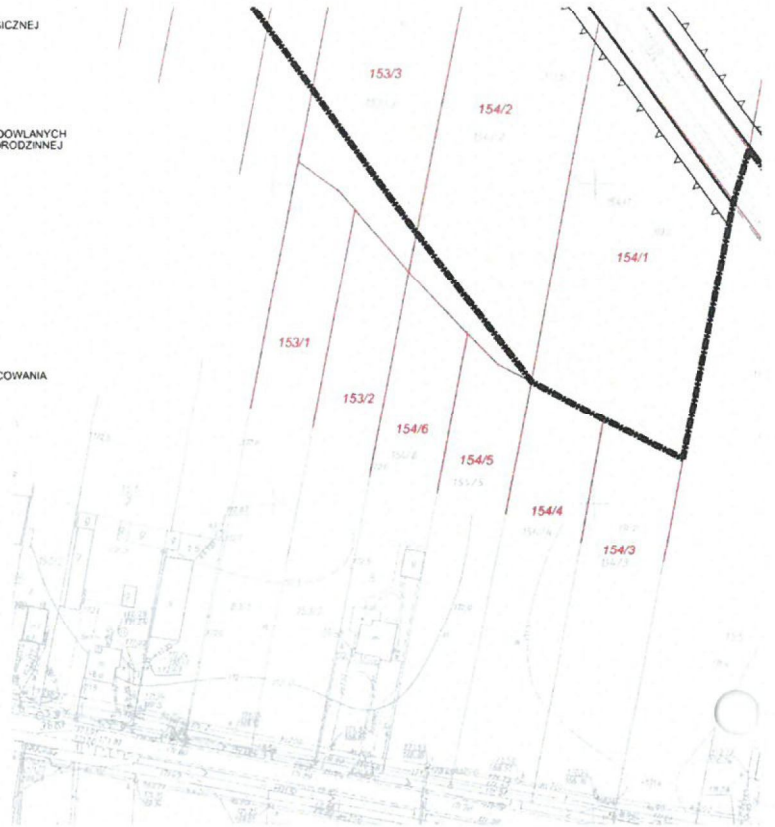
-  OBSZARY ZMELIOROWANE

**OZNACZENIA INFORMACYJNE**

-  **149** NUMERY I GRANICE EWIDENCYJNE DZIAŁEK
-  LINIE ROZGRANICZAJĄCE TERENY O RÓŻNYM PRZEZNACZENIU LUB RÓŻNYCH ZASADACH ZAGOSPODAROWANIA POZA GRANICAMI OPRACOWANIA
-  NAWIETRZNA LINIA ELEKTROENERGETYCZNA SN



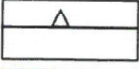




**PRACOWNIA PLANOWANIA PRZESTRZENNEGO  
TERESA BRZOZOWSKA**  
53-120 Łódź, Piłsudskiego 78/175 tel. 922 533 120, 42 250 28 76


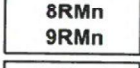
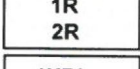



# LEGENDA


## OZNACZENIA OBOWIĄZUJĄCE

	GRANICA ZMIANY MIEJSCOWEGO PLANU ZAGOSPODAROWANIA PRZESTRZENNEGO
	LINIE ROZGRANICZAJĄCE TERENY O RÓŻNYM PRZEZNACZENIU LUB RÓŻNYCH ZASADACH ZAGOSPODAROWANIA
	NIEPRZEKRACZALNE LINIE ZABUDOWY
	GRANICE I OBSZAR KONSERWATORSKIEJ STREFY OCHRONY ARCHEOLOGICZNEJ
	STREFA BEZPIECZEŃSTWA OD NAPOWIETRZNEJ LINII ELEKTROENERGETYCZNEJ SN




## **PRZEZNACZENIE TERENÓW**


	TEREN ZABUDOWY MIESZKANIOWEJ JEDNORODZINNEJ
	TERENY ZABUDOWY ZAGRODOWEJ W GOSPODARSTWACH ROLNYCH, HODOWLANEYCH I OGRODNICZYCH Z DOPUSZCZENIEM ZABUDOWY MIESZKANIOWEJ JEDNORODZINNEJ
	TERENY ROLNICZE
	TERENY LOKALNYCH DRÓG PUBLICZNYCH

## **OBIEKTY I TERENY PODLEGAJĄCE OCHRONIE NA PODSTAWIE PRZEPISÓW ODRĘBNYCH**

	OBSZARY ZMELIOROWANE
---	----------------------

## OZNACZENIA INFORMACYJNE

	NUMERY I GRANICE EWIDENCYJNE DZIAŁEK
	LINIE ROZGRANICZAJĄCE TERENY O RÓŻNYM PRZEZNACZENIU LUB RÓŻNYCH ZASADACH ZAGOSPODAROWANIA POZA GRANICAMI OPRACOWANIA
	NAPOWIETRZNA LINIA ELEKTROENERGETYCZNA SN

Przewodniczący  
Rady Gminy  
  
Jerzy Kabęcki