



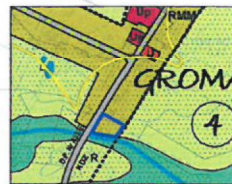
**ZMIANA MIEJSCOWEGO PLANU ZAGOSPODAROWANIA PRZESTRZENNEGO
 DLA CZĘŚCI WSI CZARNOŻYŁY, GROMADZICE, ŁAGIEWNIKI, RACZYN, STAW, STAWEK I WYDRZYN**



SKALA 1 : 1000
 0 5 10 20 30 40 50m

WYRYS ZE STUDIUM UWARUNKOWAN
 I KIERUNKÓW ZAGOSPODAROWANIA
 PRZESTRZENNEGO GMINY CZARNOŻYŁY
 PRZYJĘTEGO UCHWAŁĄ NR IV/12/2015
 RADY GMINY CZARNOŻYŁY
 Z DNIA 27 STYCZNIA 2015 ROKU
 w skali 1:10 000

GRANICA OPRACOWANIA MPZP



LEGENDA

[Symbol]	WYKAZ
[Symbol]	SYSTEM ZAGOSPODAROWANIA
[Symbol]	OCENA WRAZKOŚCI PRZESTRZENNEJ
[Symbol]	WYKAZ KRAJOWYCH ZWIĄZKÓW
[Symbol]	WYKAZ WYSTĘPIEŃ
[Symbol]	PODZIAŁ FUNKCJONALNO-PRZESTRZENNY

LEGENDA

OZNACZENIA OBOWIĄZUJĄCE

- [Symbol] GRANICA ZMIANY MIEJSCOWEGO PLANU ZAGOSPODAROWANIA PRZESTRZENNEGO
- [Symbol] LINIE ROZGRANICZAJĄCE TERENY O RÓŻNYM PRZEZNACZENIU LUB RÓŻNYCH ZASADACH ZAGOSPODAROWANIA
- [Symbol] NIEPRZEKRACZALNE LINIE ZABUDOWY
- [Symbol] OBSZAR KONSERWATORSKIEJ STREFY OCHRONY ARCHEOLOGICZNEJ

PRZEZNACZENIE TERENÓW

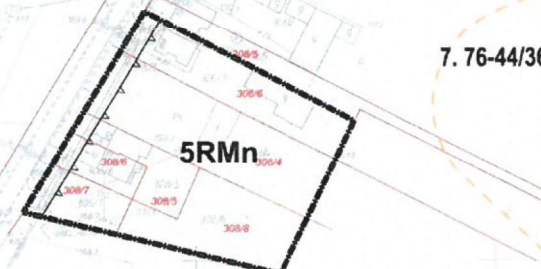
- [Symbol] **5RMn** TEREN ZABUDOWY ZAGRODOWEJ W GOSPODARSTWACH ROLNYCH, HODOWLANEJ I OGRODNICZYCH Z DOPUSZCZENIEM ZABUDOWY MIESZKANIOWEJ JEDNORODZINNEJ

OBIEKTY I TERENY PODLEGAJĄCE OCHRONIE NA PODSTAWIE PRZEPISÓW ODRĘBNYCH

- [Symbol] OBSZARY ZMELIOROWANE

OZNACZENIA INFORMACYJNE

- [Symbol] 306/4 NUMERY I GRANICE EWIDENCYJNE DZIAŁEK
- [Symbol] RÓW MELIORACYJNY
- [Symbol] 7.76-44/36 GRANICA I NUMER STANOWISKA ARCHEOLOGICZNEGO WPISANEGO DO WOJEWÓDZKIEJ EWIDENCJI ZABYTKÓW, LEŻĄCEGO POZA GRANICAMI PLANU



PRACOWNIA PLANOWANIA PRZESTRZENNEGO
TERESA BRZOZOWSKA
 53-726 Łódź, Prądajskiego 78-176, tel. 802 903 120, 42 261 28 70

OZNACZENIA INFORMACYJNE

- 306/4 NUMERY I GRANICE EWIDENCYJNE DZIAŁEK
- RÓW MELIORACYJNY
- 7.76-44/36 GRANICA I NUMER STANOWISKA ARCHEOLOGICZNEGO WPISANEGO DO WOJEWÓDZKIEJ EWIDENCJI ZABYTKÓW, LEŻĄCEGO POZA GRANICAMI PLANU

STREFA OCHRONY	
Symbol	Opis
	Strefa ochrony konserwatorskiej
	Strefa ochrony krajoznawczej
	Strefa ochrony przyrodniczej
	Strefa ochrony kulturowej
	Strefa ochrony historycznej
	Strefa ochrony architektonicznej
	Strefa ochrony przyrodniczo-krajoznawczej
	Strefa ochrony przyrodniczo-krajoznawczej
	Strefa ochrony przyrodniczo-krajoznawczej
	Strefa ochrony przyrodniczo-krajoznawczej
	Strefa ochrony przyrodniczo-krajoznawczej
	Strefa ochrony przyrodniczo-krajoznawczej
	Strefa ochrony przyrodniczo-krajoznawczej

PRACOWNIA PLANOWANIA PRZESTRZENNEGO
TERESA BRZOZOWSKA
 53-120 Łódź, Przybyszewskiego 176/178 tel. 602 503 120, 42 250 26 70

	Strefa ochrony konserwatorskiej
	Strefa ochrony krajoznawczej
	Strefa ochrony przyrodniczej
	Strefa ochrony kulturowej
	Strefa ochrony historycznej
	Strefa ochrony architektonicznej
	Strefa ochrony przyrodniczo-krajoznawczej
	Strefa ochrony przyrodniczo-krajoznawczej
	Strefa ochrony przyrodniczo-krajoznawczej
	Strefa ochrony przyrodniczo-krajoznawczej
	Strefa ochrony przyrodniczo-krajoznawczej
	Strefa ochrony przyrodniczo-krajoznawczej
	Strefa ochrony przyrodniczo-krajoznawczej

LEGENDA

OZNACZENIA OBOWIĄZUJĄCE

- GRANICA ZMIANY MIEJSCOWEGO PLANU ZAGOSPODAROWANIA PRZESTRZENNEGO
- LINIE ROZGRANICZAJĄCE TERENY O RÓŻNYM PRZEZNACZENIU LUB RÓŻNYCH ZASADACH ZAGOSPODAROWANIA
- NIEPRZEKRACZALNE LINIE ZABUDOWY
- OBSZAR KONSERWATORSKIEJ STREFY OCHRONY ARCHEOLOGICZNEJ

PRZEZNACZENIE TERENÓW


- 5RMn TEREN ZABUDOWY ZAGRODOWEJ W GOSPODARSTWACH ROLNYCH, HODOWLANYCH I OGRODNICZYCH Z DOPUSZCZENIEM ZABUDOWY MIESZKANIOWEJ JEDNORODZINNEJ

OBIEKTY I TERENY PODLEGAJĄCE OCHRONIE NA PODSTAWIE PRZEPISÓW ODRĘBNYCH

OBSZARY ZMELIOROWANE

OZNACZENIA INFORMACYJNE

- 306/4 NUMERY I GRANICE EWIDENCYJNE DZIAŁEK
- RÓW MELIORACYJNY
- 7.76-44/36 GRANICA I NUMER STANOWISKA ARCHEOLOGICZNEGO WPISANEGO DO WOJEWÓDZKIEJ EWIDENCJI ZABYTKÓW, LEŻĄCEGO POZA GRANICAMI PLANU

Przewodniczący
 Rady Gminy

 Jerzy Łabęcki

