



ZMIANA MIEJSCOWEGO PLANU ZAGOSPODAROWANIA PRZESTRZENNEGO DLA CZĘŚCI WSI CZARNOŻYŁY, GROMADZICE, ŁAGIEWNIKI, RACZYN, STAW, STAWEK I WYDRZYN

LEGENDA

OZNACZENIA OBOWIĄZUJĄCE

- GRANICA ZMIANY MIEJSCOWEGO PLANU ZAGOSPODAROWANIA PRZESTRZENNEGO
- LINIE ROZGRANICZAJĄCE TERENY O RÓŻNYM PRZEZNACZENIU LUB RÓŻNYCH ZASADACH ZAGOSPODAROWANIA
- NIEPRZEKRACZALNE LINIE ZABUDOWY
- OBSZAR KONSERWATORSKIEJ STREFY OCHRONY ARCHEOLOGICZNEJ
- STREFA BEZPIECZEŃSTWA OD NAPIĘTOWEJ LINII ELEKTROENERGETYCZNEJ SN

PRZEZNACZENIE TERENÓW

- 3RMn** TEREN ZABUDOWY ZAGRODOWEJ W GOSPODARSTWACH ROLNYCH, HODOWLANYCH I OGRODNICZYCH Z DOPUSZCZENIEM ZABUDOWY MIESZKANIOWEJ JEDNORODZINNEJ
- 1RM** TEREN ZABUDOWY ZAGRODOWEJ W GOSPODARSTWACH ROLNYCH, HODOWLANYCH I OGRODNICZYCH

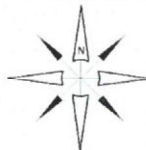
OBIEKTY I TERENY PODLEGAJĄCE OCHRONIE NA PODSTAWIE PRZEPISÓW ODRĘBNYCH

- OBSZARY ZMELIOROWANE

OZNACZENIA INFORMACYJNE

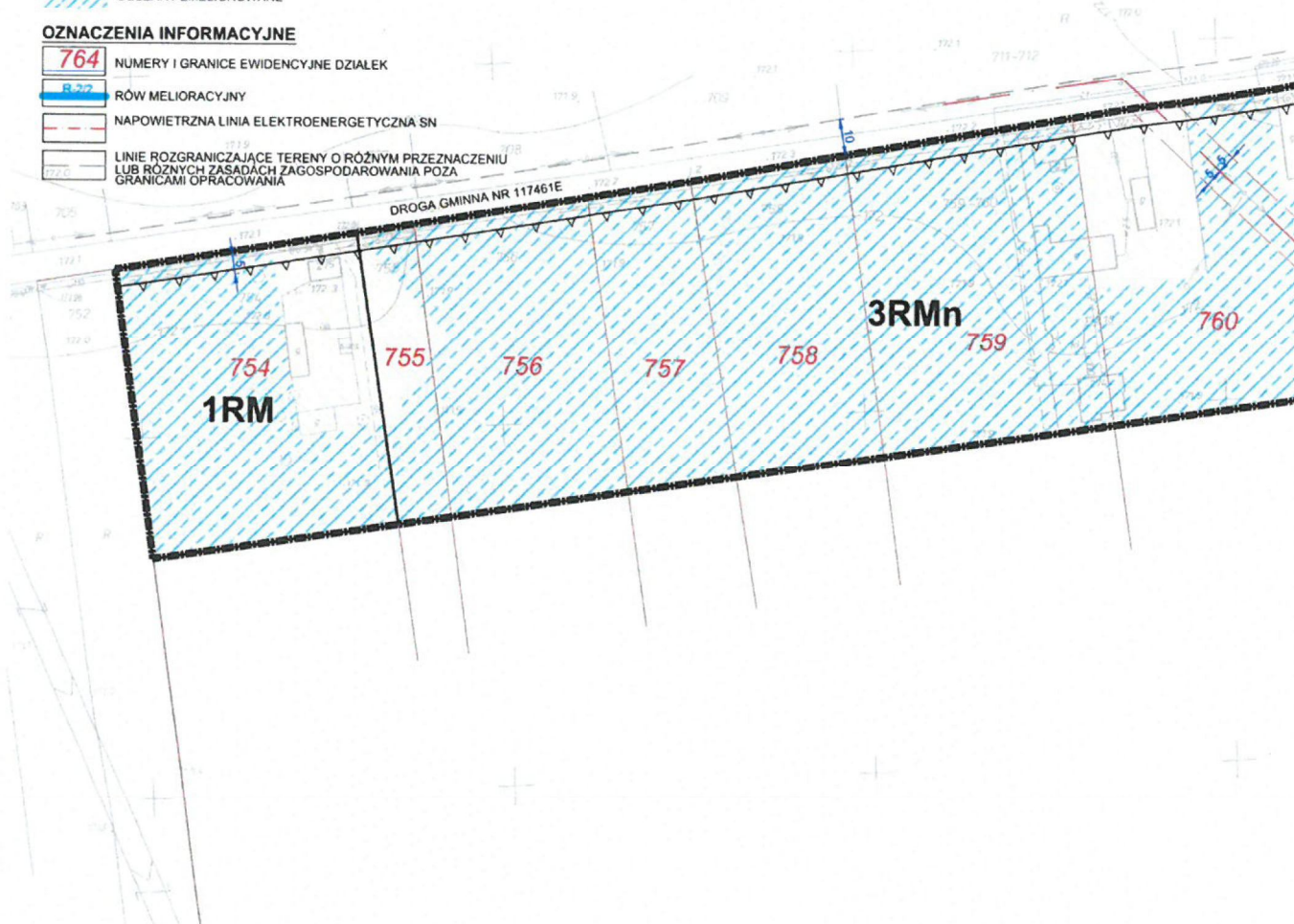
- 764** NUMERY I GRANICE EWIDENCYJNE DZIAŁEK
- RÓW MELIORACYJNY
- NAPIĘTOWA LINIA ELEKTROENERGETYCZNA SN
- LINIE ROZGRANICZAJĄCE TERENY O RÓŻNYM PRZEZNACZENIU LUB RÓŻNYCH ZASADACH ZAGOSPODAROWANIA POZA GRANICAMI OPRACOWANIA

POMNIEJSZENIE DO SKALI 1:2000



SKALA 1 : 1000

0 5 10 20 30 40 50m

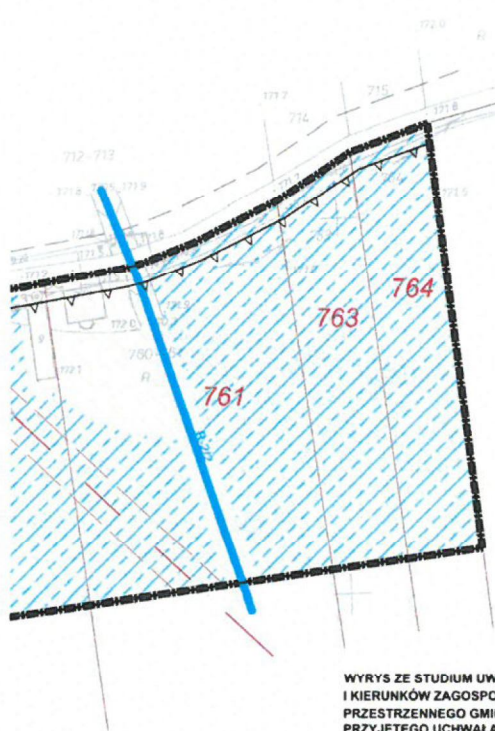


LEGENDA

DZIAŁY

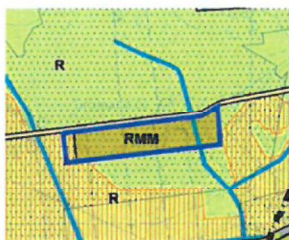
POLITYKA FUNKCJONALNO-PRZESTRZENNA

STREFA ZAMIESZKAŁA	STREFA PRZEMISŁOWA	STREFA ROZWOJU
<p>STREFA ZAMIESZKAŁA</p> <p>STREFA PRZEMISŁOWA</p> <p>STREFA ROZWOJU</p>	<p>STREFA PRZEMISŁOWA</p> <p>STREFA ROZWOJU</p>	<p>STREFA ROZWOJU</p>
<p>STREFA ZAMIESZKAŁA</p> <p>STREFA PRZEMISŁOWA</p> <p>STREFA ROZWOJU</p>	<p>STREFA PRZEMISŁOWA</p> <p>STREFA ROZWOJU</p>	<p>STREFA ROZWOJU</p>
<p>STREFA ZAMIESZKAŁA</p> <p>STREFA PRZEMISŁOWA</p> <p>STREFA ROZWOJU</p>	<p>STREFA PRZEMISŁOWA</p> <p>STREFA ROZWOJU</p>	<p>STREFA ROZWOJU</p>
<p>STREFA ZAMIESZKAŁA</p> <p>STREFA PRZEMISŁOWA</p> <p>STREFA ROZWOJU</p>	<p>STREFA PRZEMISŁOWA</p> <p>STREFA ROZWOJU</p>	<p>STREFA ROZWOJU</p>



WYRYS ZE STUDIUM UWARUNKOWAŃ
I KIERUNKÓW ZAGOSPODAROWANIA
PRZESTRZENNEGO GMINY CZARNOŻYŁY
PRZYJĘTEGO UCHWAŁĄ NR IV/12/2015
RADY GMINY CZARNOŻYŁY
Z DNIA 27 STYCZNIA 2015 ROKU
w skali 1:10 000

GRANICA OPRACOWANIA MPZP



PRACOWNIA PLANOWANIA PRZESTRZENNEGO
TERESA BRZozowska
93-120 Łódź, Przybyszewskiego 176/178 tel. 602 503 120, 42 250 26 70

Przewodniczący
Rady Gminy
Jerzy Łabęcki