

Załącznik Nr 1A do
uchwały Nr IX/45/19
Rady Gminy Czarnożyły
z dnia 29 maja 2019 r.

1:70

1:10

woj. łódzkie
pow. wielunski
gm. Czarnożyły
obręb: Czarnożyły

M A P A
SYTUACYJNO - WYSOKOŚCIOWA
SKALA 1: 1000

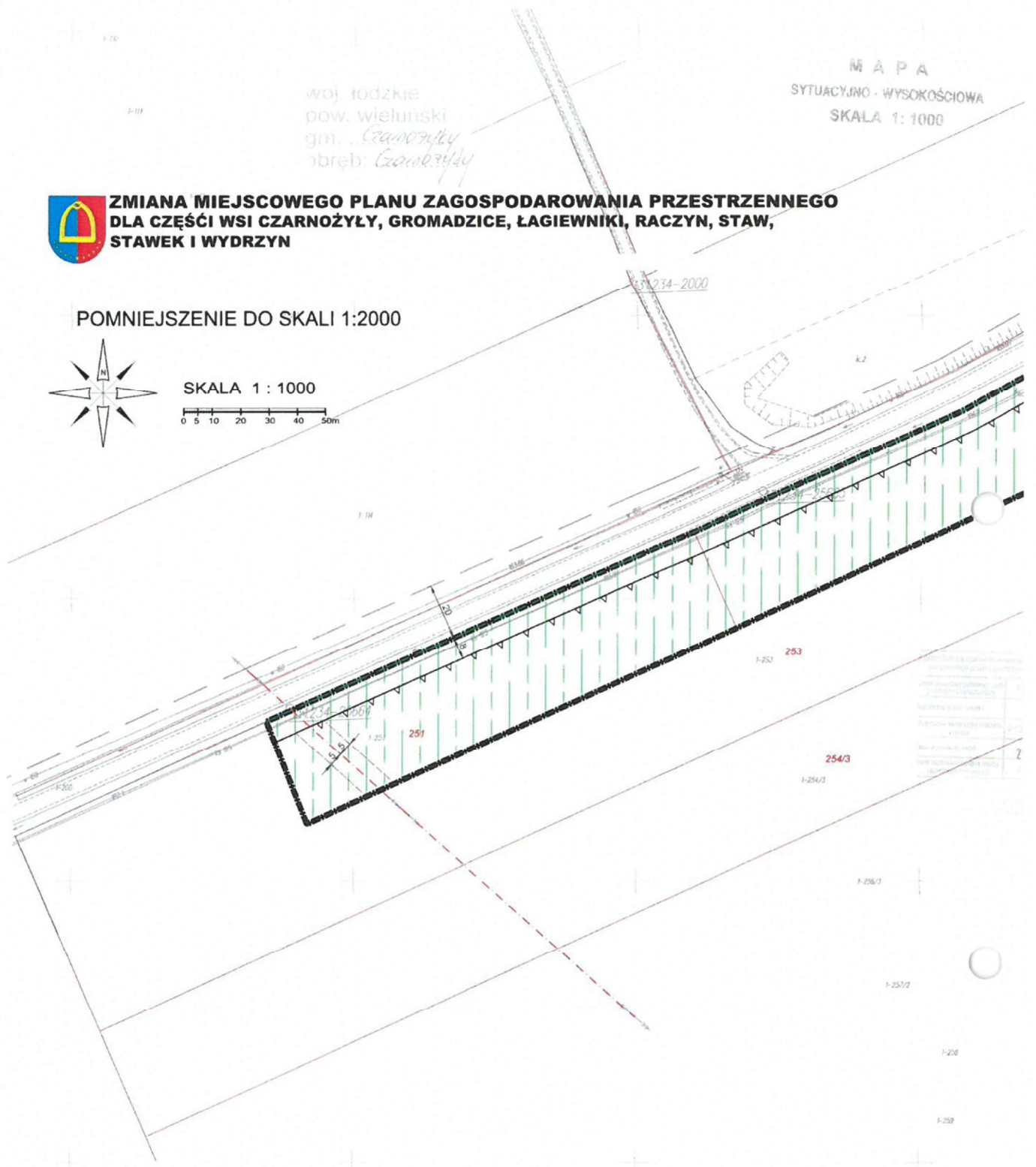


**ZMIANA MIEJSCOWEGO PLANU ZAGOSPODAROWANIA PRZESTRZENNEGO
DLA CZĘŚCI WSI CZARNOŻYŁY, GROMADZICE, ŁAGIEWNIKI, RACZYN, STAW,
STAWEK I WYDRZYN**

POMNIEJSZENIE DO SKALI 1:2000



SKALA 1 : 1000



LEGENDA

OZNACZENIA OBOWIĄZUJĄCE

- GRANICA ZMIANY MIEJSCOWEGO PLANU ZAGOSPODAROWANIA PRZESTRZENNEGO
- LINIE ROZGRANICZAJĄCE TERENY O RÓŻNYM PRZEZNACZENIU LUB RÓŻNYCH ZASADACH ZAGOSPODAROWANIA
- NIEPRZEKRACZALNE LINIE ZABUDOWY
- GRANICA I OBSZAR STREFY OCHRONY KONSERWATORSKIEJ EKSPOZYCJI
- STREFA BEZPIECZEŃSTWA OD NAWIETRZNEJ LINII ELEKTROENERGETYCZNEJ SN




PRZEZNACZENIE TERENÓW

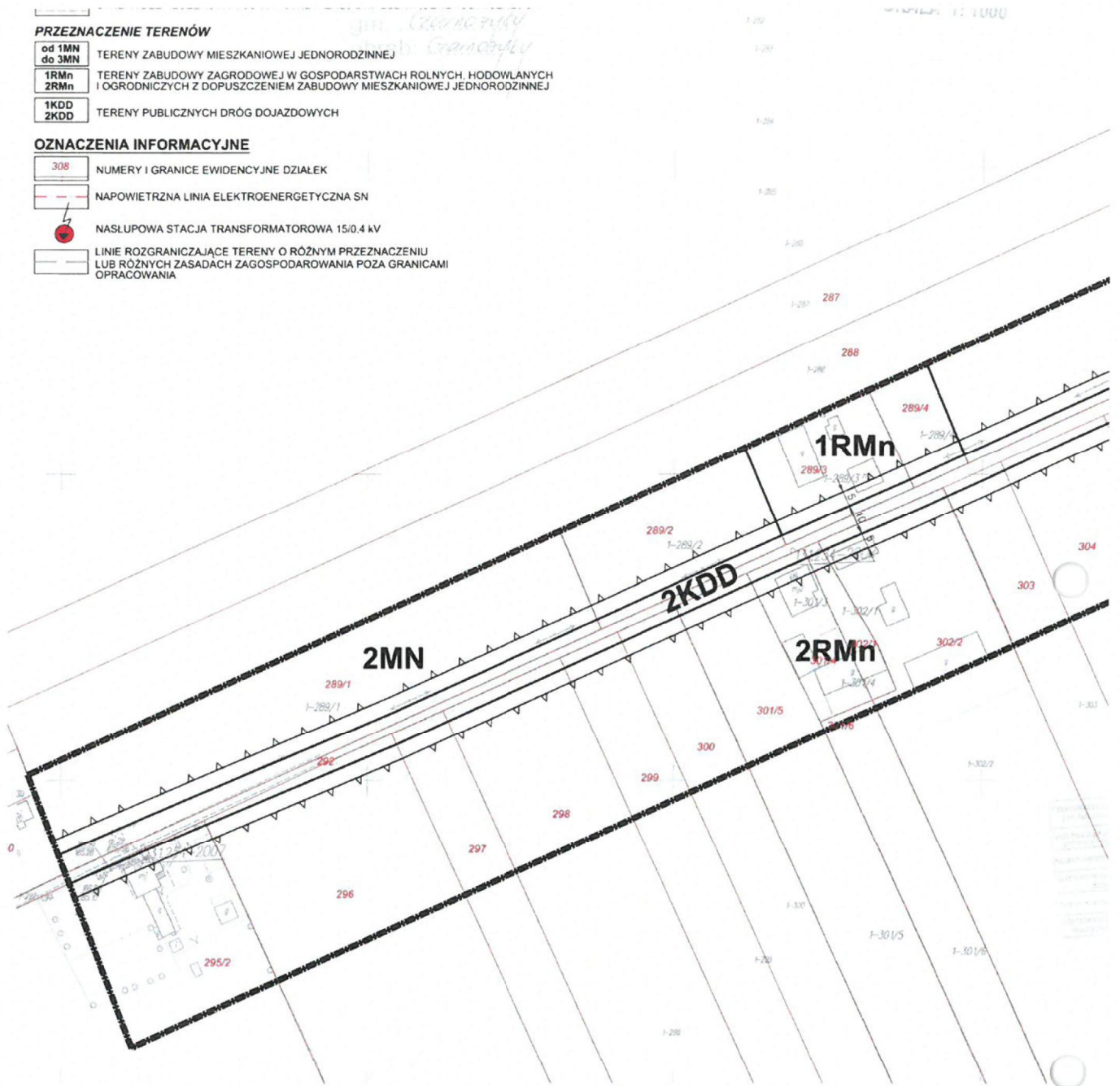
M A P A
SYTUACYJNO - WYSOKOŚCIOWA
SKALA 1: 1000

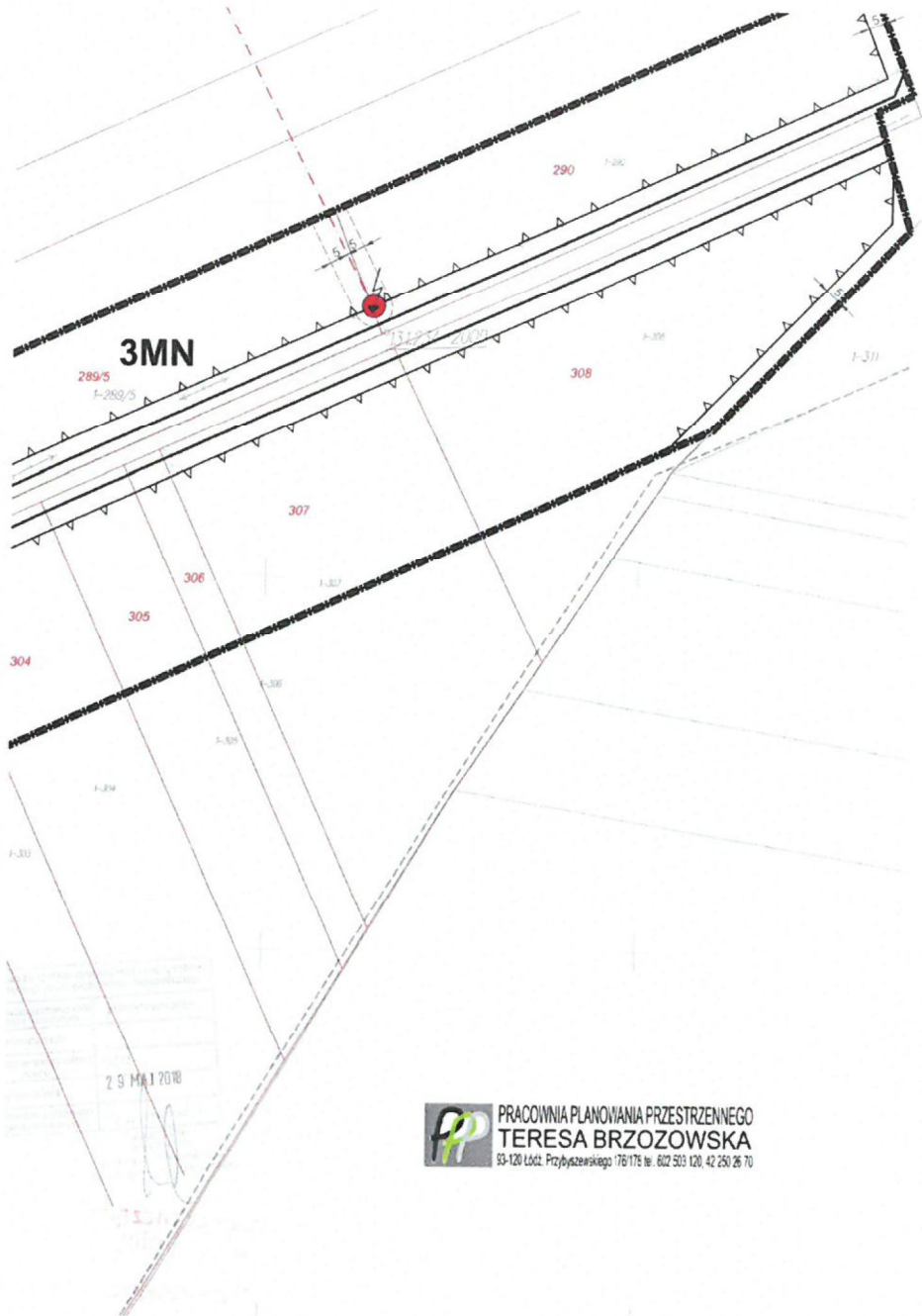
PRZEZNACZENIE TERENÓW

- od 1MN do 3MN** TERENY ZABUDOWY MIESZKANIOWEJ JEDNORODZINNEJ
- 1RMn 2RMn** TERENY ZABUDOWY ZAGRODOWEJ W GOSPODARSTWACH ROLNYCH, HODOWLANYCH I OGRODNICZYCH Z DOPUSZCZENIEM ZABUDOWY MIESZKANIOWEJ JEDNORODZINNEJ
- 1KDD 2KDD** TERENY PUBLICZNYCH DRÓG DOJAZDOWYCH

OZNACZENIA INFORMACYJNE

- 308** NUMERY I GRANICE EWIDENCYJNE DZIAŁEK
-  NAPOWIETRZNA LINIA ELEKTROENERGETYCZNA SN
-  NASŁUPOWA STACJA TRANSFORMATOROWA 15/0.4 kV
-  LINIE ROZGRANICZAJĄCE TERENY O RÓŻNYM PRZEZNACZENIU LUB RÓŻNYCH ZASADACH ZAGOSPODAROWANIA POZA GRANICAMI OPRACOWANIA













PP PRACOWNIA PLANOWANIA PRZESTRZENNEGO
TERESA BRZOZOWSKA
93-120 Łódź, Przybyszewskiego 176/176 tel. 602 503 120, 42 250 26 70

LEGENDA





OZNACZENIA OBOWIĄZUJĄCE

-  GRANICA ZMIANY MIEJSCOWEGO PLANU ZAGOSPODAROWANIA PRZESTRZENNEGO
-  LINIE ROZGRANICZAJĄCE TERENY O RÓŻNYM PRZEZNACZENIU LUB RÓŻNYCH ZASADACH ZAGOSPODAROWANIA
-  NIEPRZEKRACZALNE LINIE ZABUDOWY
-  GRANICA I OBSZAR STREFY OCHRONY KONSERWATORSKIEJ EKSPOZYCJI
-  STREFA BEZPIECZEŃSTWA OD NAPOWIETRZNEJ LINII ELEKTROENERGETYCZNEJ SN

PRZEZNACZENIE TERENÓW

-  TERENY ZABUDOWY MIESZKANIOWEJ JEDNORODZINNEJ
-  TERENY ZABUDOWY ZAGRODOWEJ W GOSPODARSTWACH ROLNYCH, HODOWLANYCH I OGRODNICZYCH Z DOPUSZCZENIEM ZABUDOWY MIESZKANIOWEJ JEDNORODZINNEJ
-  TERENY PUBLICZNYCH DRÓG DOJAZDOWYCH

OZNACZENIA INFORMACYJNE

-  NUMERY I GRANICE EWIDENCYJNE DZIAŁEK
-  NAPOWIETRZNA LINIA ELEKTROENERGETYCZNA SN
-  NASŁUPOWA STACJA TRANSFORMATOROWA 15/0,4 kV
-  LINIE ROZGRANICZAJĄCE TERENY O RÓŻNYM PRZEZNACZENIU LUB RÓŻNYCH ZASADACH ZAGOSPODAROWANIA POZA GRANICAMI OPRACOWANIA

Przewodniczący
Rady Gminy
Jerzy Łabęcki