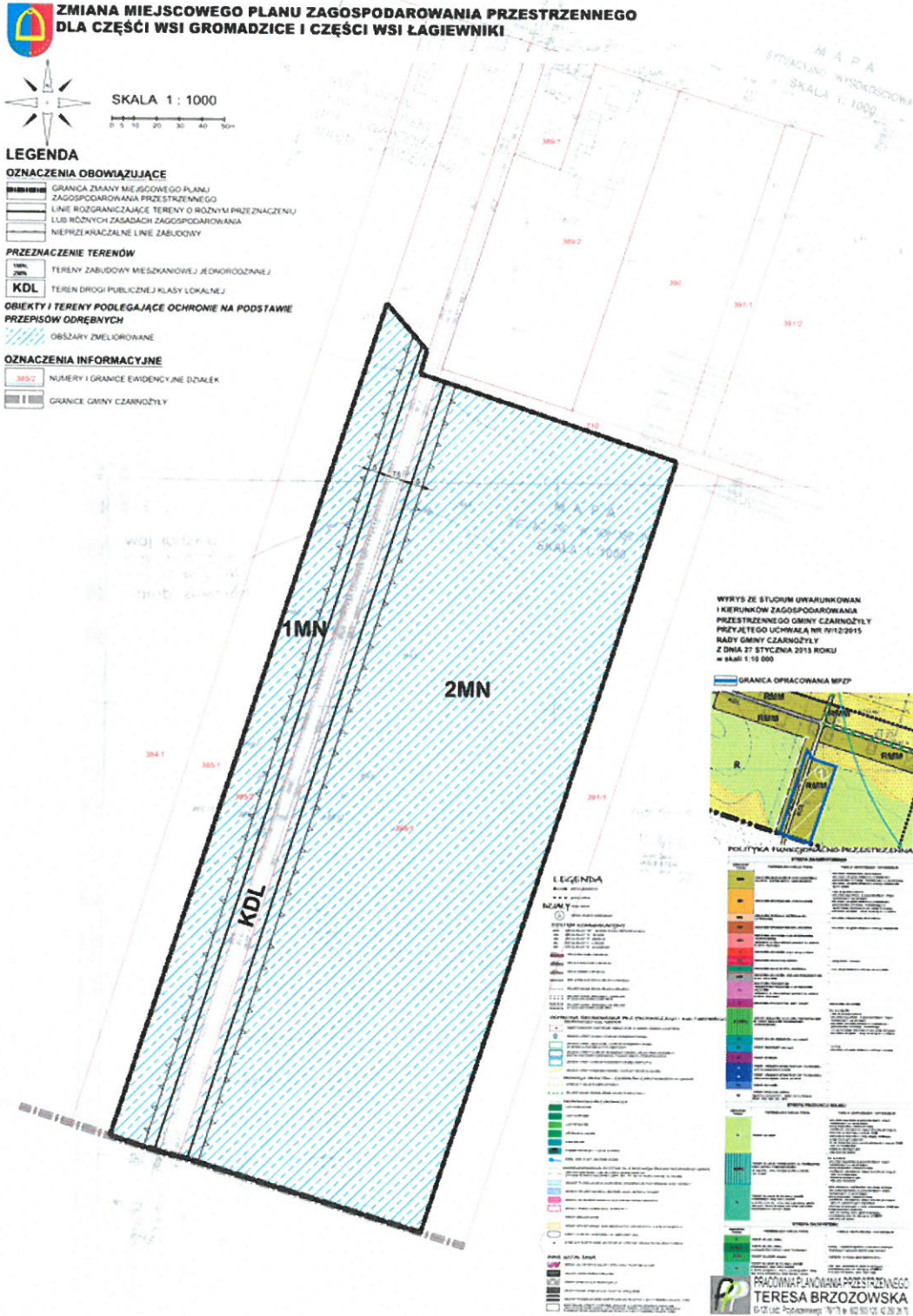
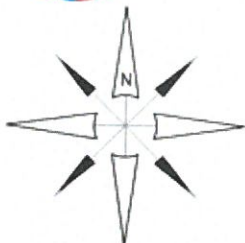


Załącznik Nr 1B do uchwały Nr V/27/19  
 Rady Gminy Czarnożyły  
 z dnia 5 marca 2019 r.





# ZMIANA MIEJSCOWEGO PLANU ZAGOSPODAROWANIA DLA CZĘŚCI WSI GROMADZICE I CZĘŚCI WSI ŁAGIEW






SKALA 1 : 1000





## LEGENDA

### OZNACZENIA OBOWIĄZUJĄCE

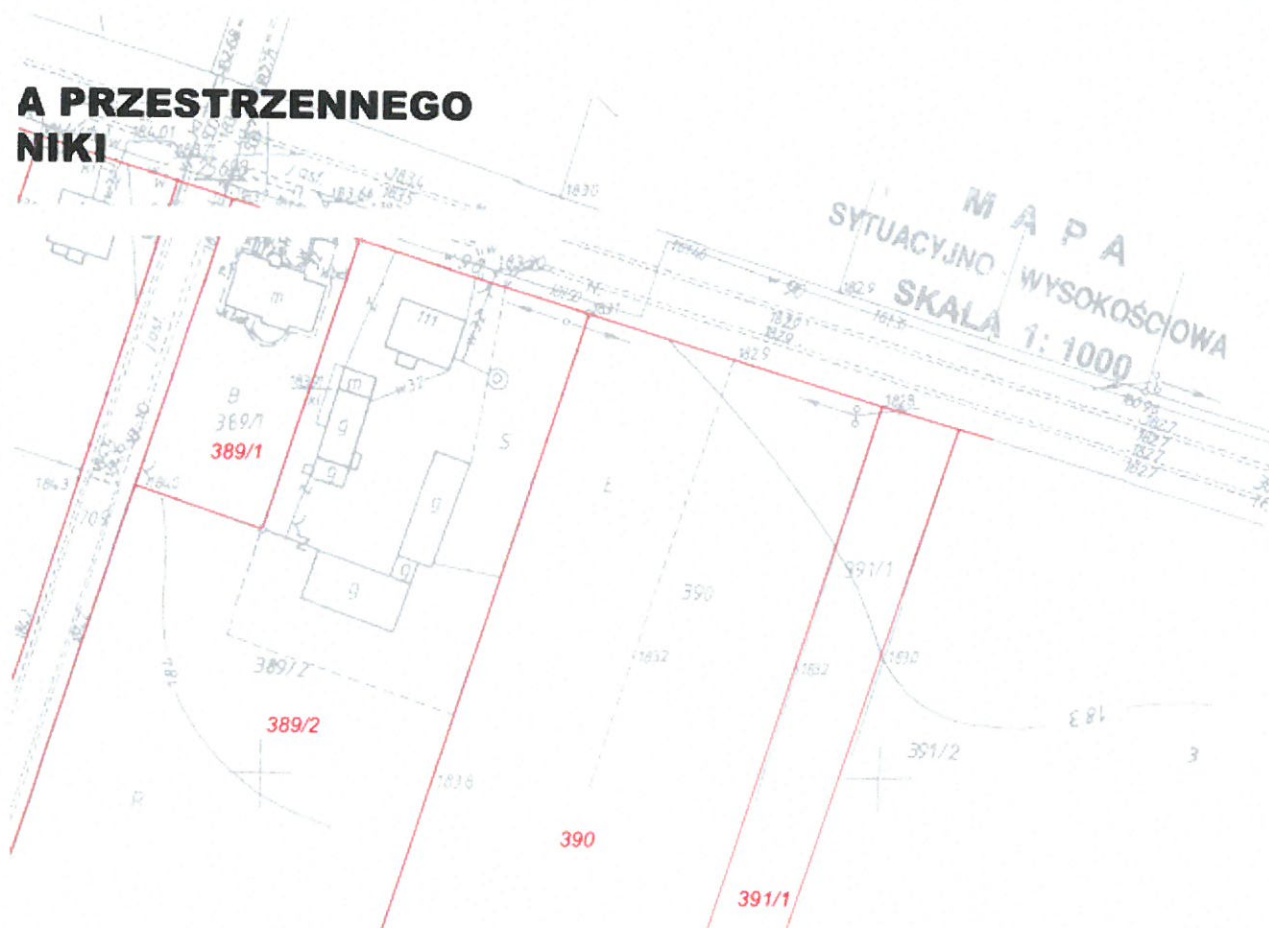
-  GRANICA ZMIANY MIEJSCOWEGO PLANU ZAGOSPODAROWANIA PRZESTRZENNEGO
-  LINIE ROZGRANICZAJĄCE TERENY O RÓŻNYM PRZEZNACZENIU LUB RÓŻNYCH ZASADACH ZAGOSPODAROWANIA
-  NIEPRZEKACZALNE LINIE ZABUDOWY

### PRZEZNACZENIE TERENÓW


-  TERENY ZABUDOWY MIESZKANIOWEJ JEDNORODZINNEJ
-  TEREN DROGI PUBLICZNEJ KLASY LOKALNEJ

### OBIEKTY I TERENY PODLEGAJĄCE OCHRONIE NA PODSTAWIE


## A PRZESTRZENNEGO NIKI



**PRZEPISÓW ODRĘBNYCH**

 OBSZARY ZMELIOROWANE

**OZNACZENIA INFORMACYJNE**

 NUMERY I GRANICE EWIDENCYJNE DZIAŁEK

 GRANICE GMINY CZARNOŻYŁY

