

N A P A
 SYTUACYJNO WYSOKOSCIOWA
 SKALA 1:1000





















WARUNKOWANIA PRZESTRZENNEGO I ŁAGIEWNIKI


WYRYS ZE STUDIUM UWARUNKOWAŃ
 I KIERUNKÓW ZAGOSPODAROWANIA
 PRZESTRZENNEGO GMINY CZARNOŻYŁY
 PRZYJĘTEGO UCHWAŁĄ NR IV/12/2015
 RADY GMINY CZARNOŻYŁY
 Z DNIA 27 STYCZNIA 2015 ROKU
 w skali 1:10 000

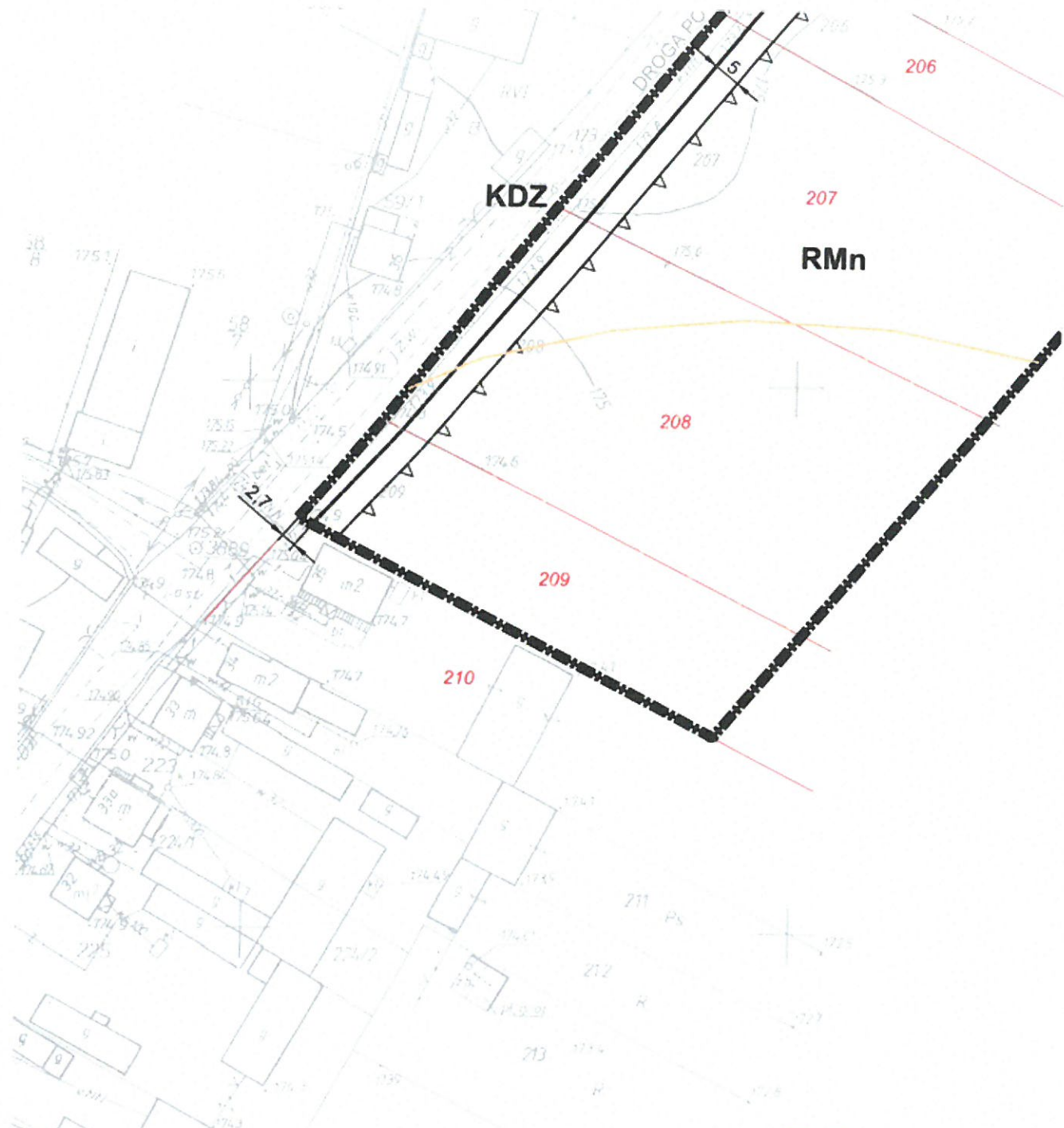
 GRANICA OPRACOWANIA MPZP



LEGENDA

-  granica opracowania
 -  granica wsi
 -  numer działki ewidencyjnej
- DZIAŁY** numer działki
-  numer działki ewidencyjnej
- SYSTEM KOMUNIKACYJNY**
-  R10P - DROGA KLASY "10P" - DR. DLA RUCHU PRZETWORZENEGO
 -  R10 - DROGA KLASY "10" - DR. DLA
 -  R2 - DROGA KLASY "2" - DR. DLA
 -  R1 - DROGA KLASY "1" - DROGA
 -  R0 - DROGA KLASY "0" - DROGA
 -  R10P - DROGA KLASY "10P" - DROGA
 -  R10 - DROGA KLASY "10" - DROGA
 -  R2 - DROGA KLASY "2" - DROGA
 -  R1 - DROGA KLASY "1" - DROGA
 -  R0 - DROGA KLASY "0" - DROGA
- OCHRONA ŚRODOWISKA PRZYRODNICZEGO I KULTUROWEGO**
 ŚRODOWISKO KULTUROWE
-  OBIĘTOŚC ZABYTKÓW UMIESZCZONA W DANYM EWIDENCYJNYM
 -  GRANICE I STREFY OCHRONY KONSERWACYJNEJ
 -  GRANICE I STREFY OCHRONY KONSERWACYJNEJ
 -  GRANICE I STREFY OCHRONY KONSERWACYJNEJ
 -  GRANICE I STREFY OCHRONY KONSERWACYJNEJ
 -  GRANICE I STREFY OCHRONY KONSERWACYJNEJ









9. 76-44/38

LEGENDA

OZNACZENIA OBOWIĄZUJĄCE

-  GRANICA ZMIANY MIEJSCOWEGO PLANU ZAGOSPODAROWANIA PRZESTRZENNEGO
-  LINIE ROZGRANICZAJĄCE TERENY O RÓŻNYM PRZEZN LUB RÓŻNYCH ZASADACH ZAGOSPODAROWANIA
-  NIEPRZEKRACZALNE LINIE ZABUDOWY
-  GRANICE I OBSZAR KONSERWATORSKIEJ STREFY OCII



PRZEZNACZENIE TERENÓW

RMn

TEREN ZABUDOWY ZAGRODOWEJ W GOSPODARSTWACH I OGRODNICZYCH

KDZ

TEREN DROGI PUBLICZNEJ KLASY ZBIORCZEJ

OZNACZENIA INFORMACYJNE

208

NUMERY I GRANICE EWIDENCYJNE DZIAŁEK

9.76-44/38

GRANICA I NUMER STANOWISKA ARCHEOLOGICZNEGO WOJEWÓDZKIEJ EWIDENCJI ZABYTKÓW, LEŻĄCEGO NA PLANU

ACH ROLNYCH, HODOWLANYCH

STREFA EKOSYSTEMU		
OPISY WYKAZU TERENÓW	PRZYKŁADY FUNKCJI TERENÓW	FUNKCJE GRUPY/INACZE I DOPASZANIE
ZL	TERENY ZELENIECZNEJ	
DL	TERENY ZELENIECZNEJ w szeregu Administracji i Usług Publicznych	- ochrona i zachowanie ogólnego i indywidualnego dobrostanu i jakości otoczenia
DL	TERENY ZELENIECZNEJ (zabudowa)	- możliwość wykorzystania ogólnego dobrostanu
Rn	TERENY ROLNICZE W OBLICZU OCHRONY STANOWISKA DANEJ EWIDENCJI w strefie ekologicznej, stanowiącej obszar chroniony, stanowiący obszar chroniony, stanowiący obszar chroniony	- ochrona i zachowanie (zabudowa) ogólnego dobrostanu i jakości otoczenia - możliwość wykorzystania ogólnego dobrostanu

WPISANEGO DO
DZIA OBSZAREM



PRACOWNIA PLANOWANIA PRZESTRZENNEGO
TERESA BRZOSOWSKA
93-120 Łódź, Przybyszewskiego 176/178 tel. 602 503 120, 42 250 26 70

Przewodniczący
Rady Gminy
Jerzy Zabęcki