

Projekt zagospodarowania terenu
















Skala 1 : 1000

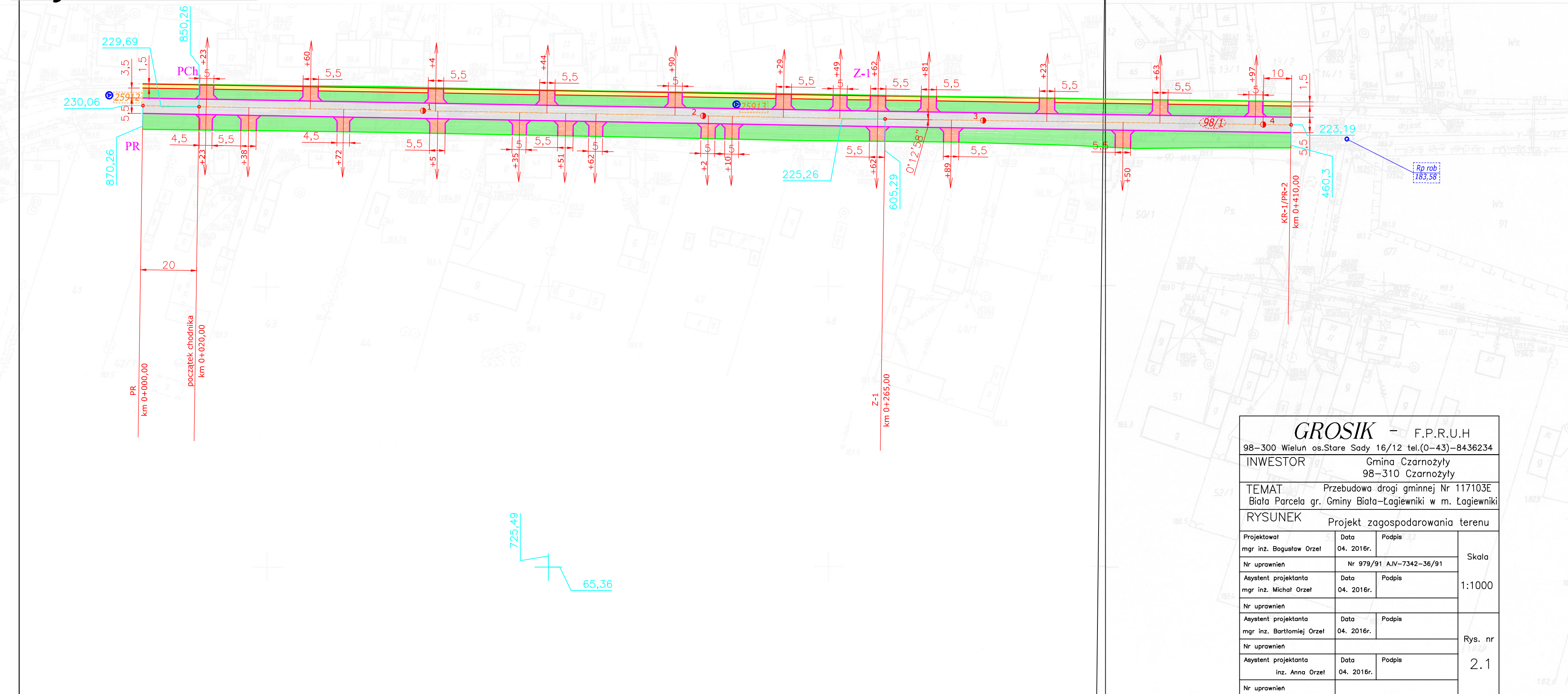
Przebudowa drogi gminnej

Nr 117103E Biała Parcela gr. Gminy Biała-Lągiwniki w m. Łągiwniki
(dz. nr 98/1)

Gm. CZARNOZYŁY woj. łódzkie

Legenda

-  - oś drogi
-  - hektometr
-  - krawędź drogi
-  - krawędź chodnika
-  - zjazd indywidualny/publiczny
-  - współrzędne geodezyjne (LUV)
-  - reper wysokościowy
-  - granica pasa drogowego i działek sąsiadujących
-  - pkt osnowy geodezyjnej
-  - nr działki
-  - jezdnia
-  - chodnik
-  - zjazdy
-  - zieleni
-  - parking



GROSİK - F.P.R.U.H			
98-300 Wielun os.Stare Sady 16/12 tel.(0-43)-8436234			
INWESTOR		Gmina Czarnożyły 98-310 Czarnożyły	
TEMAT Przebudowa drogi gminnej Nr 117103E Biała Parcela gr. Gminy Biała-Lągiwniki w m. Łągiwniki			
RYSUNEK		Projekt zagospodarowania terenu	
Projektował	Data	Podpis	Skala
mgr inż. Bogusław Orzel	04. 2016r.		
Nr uprawnień	Nr 979/91 A.IV-7342-36/91		1:1000
Asystent projektanta	Data	Podpis	
mgr inż. Michał Orzel	04. 2016r.		
Nr uprawnień	Rys. nr		2.1
Asystent projektanta	Data	Podpis	
mgr inż. Bartłomiej Orzel	04. 2016r.		
Nr uprawnień	Rys. nr		2.1
Asystent projektanta	Data	Podpis	
inż. Anna Orzel	04. 2016r.		
Nr uprawnień	Rys. nr		2.1
Asystent projektanta	Data	Podpis	
inż. Anna Orzel	04. 2016r.		