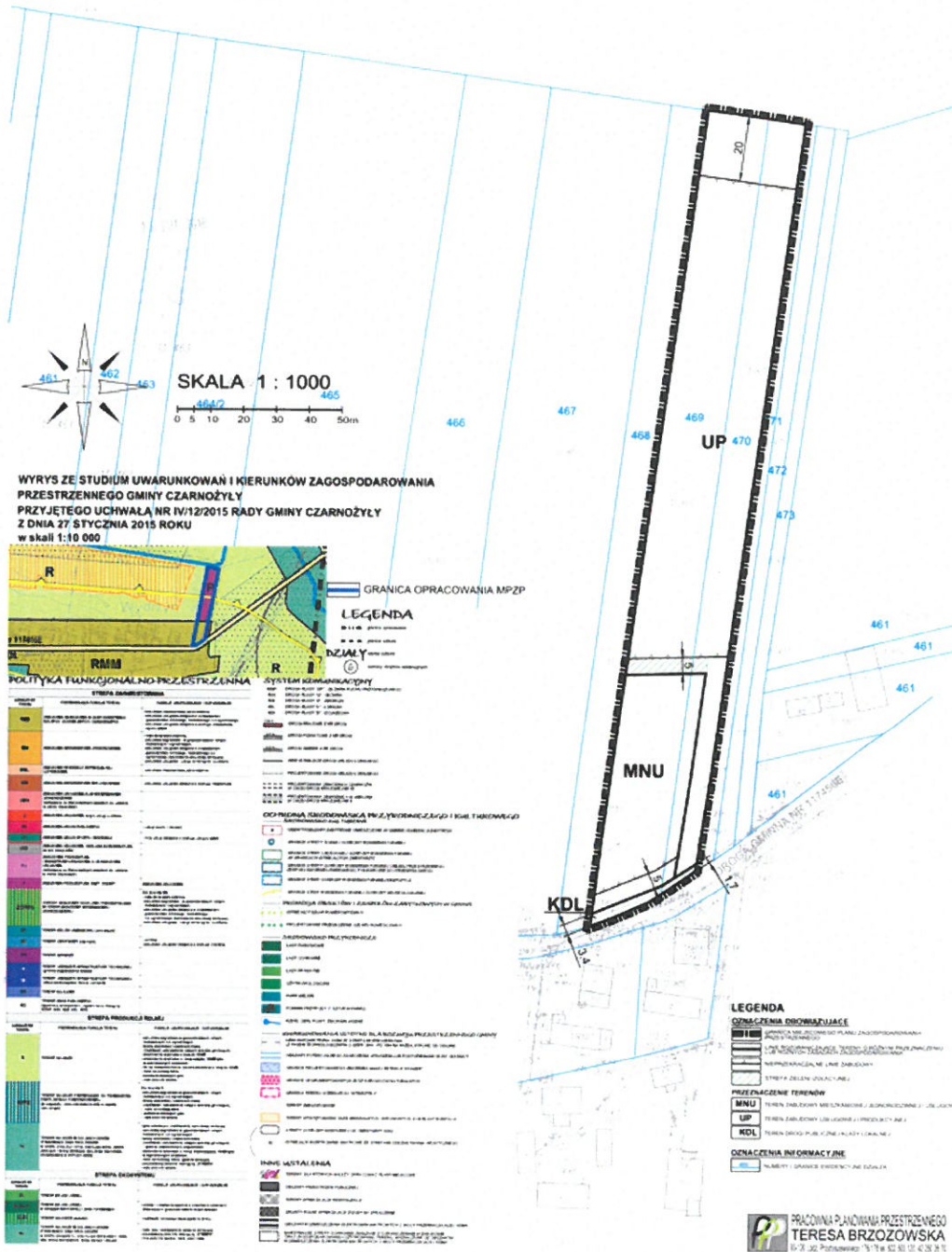


Załącznik Nr 1 do uchwały Nr XLVII/270/2018  
Rady Gminy Czarnożyły  
z dnia 27 września 2018 r.

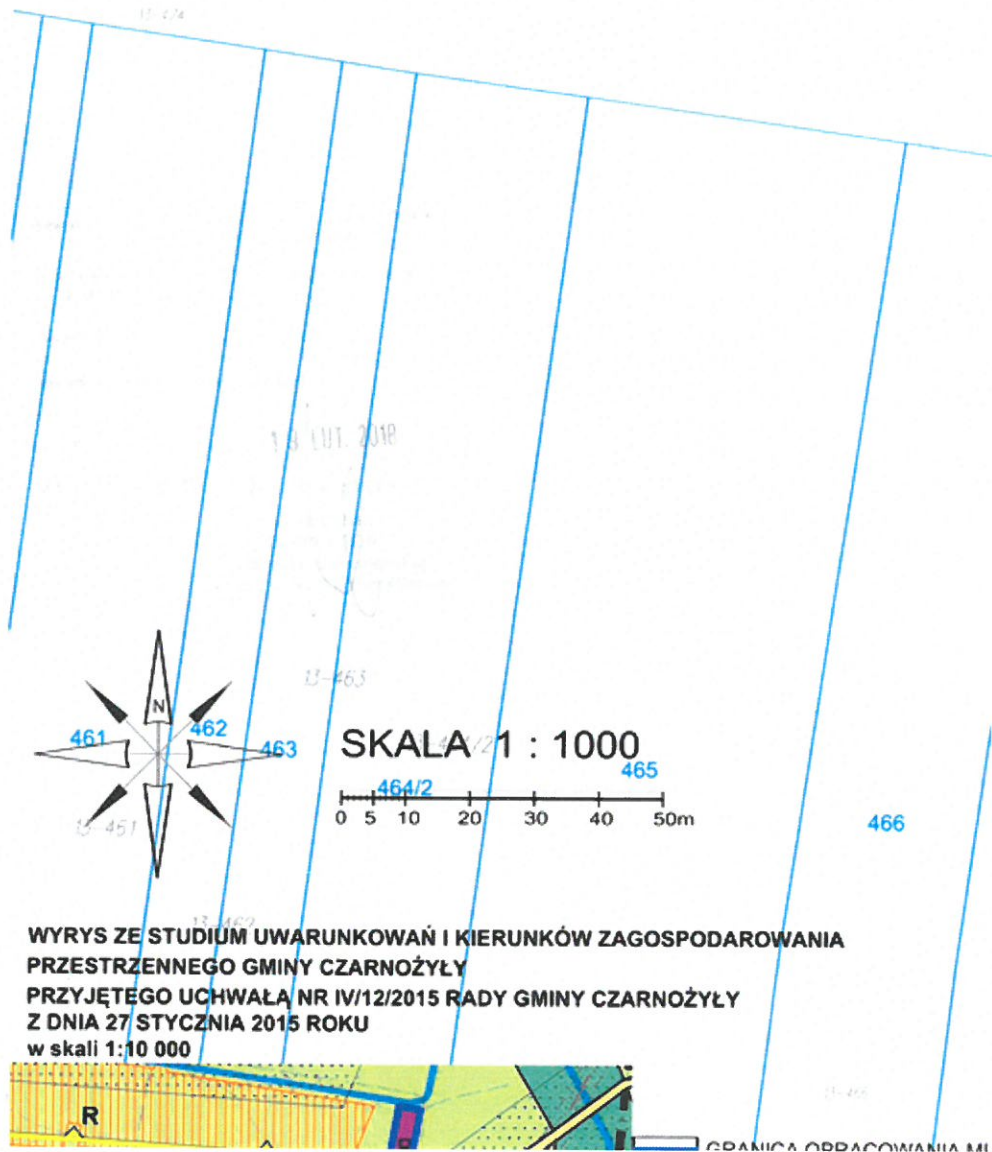
Rysunek planu

**ZMIANA MIEJSCOWEGO PLANU ZAGOSPODAROWANIA  
PRZESTRZENNEGO DLA DZIAŁKI NR 469 i 470  
W MIEJSCOWOŚCI WYDRZYN**



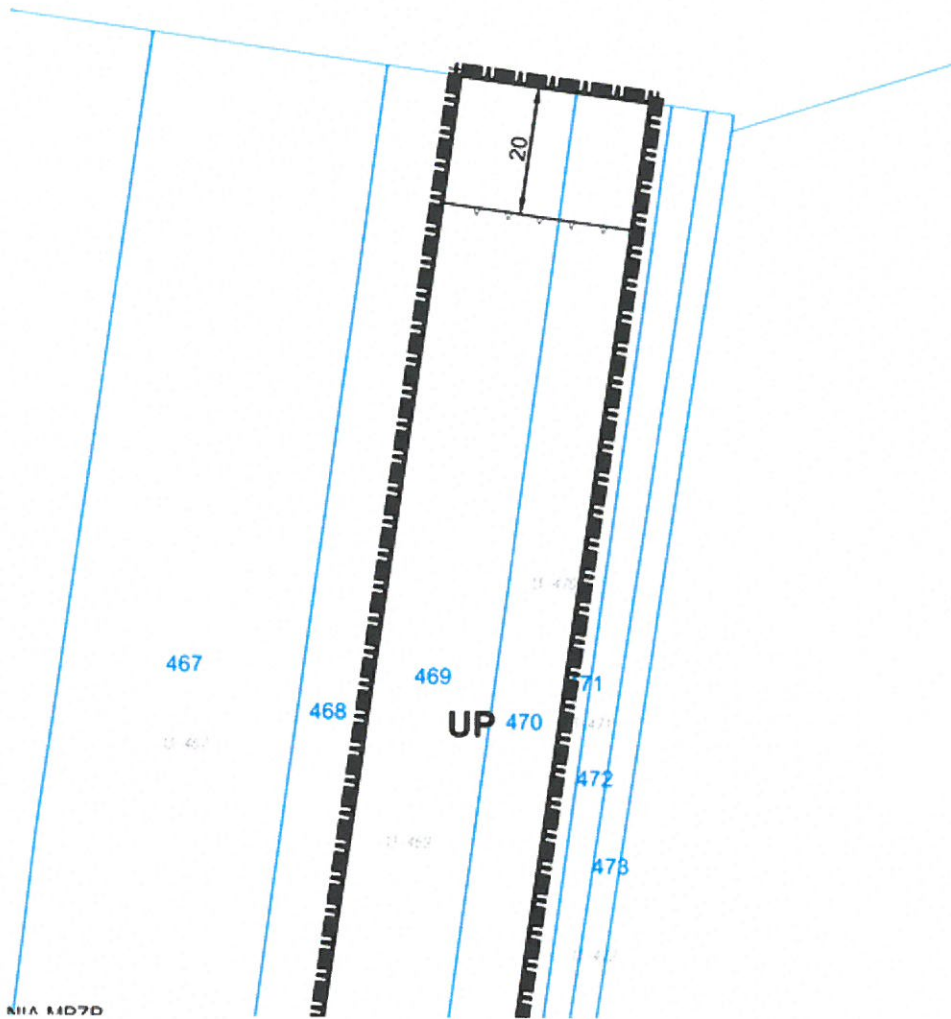


# ZMIANA MIEJSCOW PRZESTRZENNEGO DI W MIEJSCOWOŚCI WY

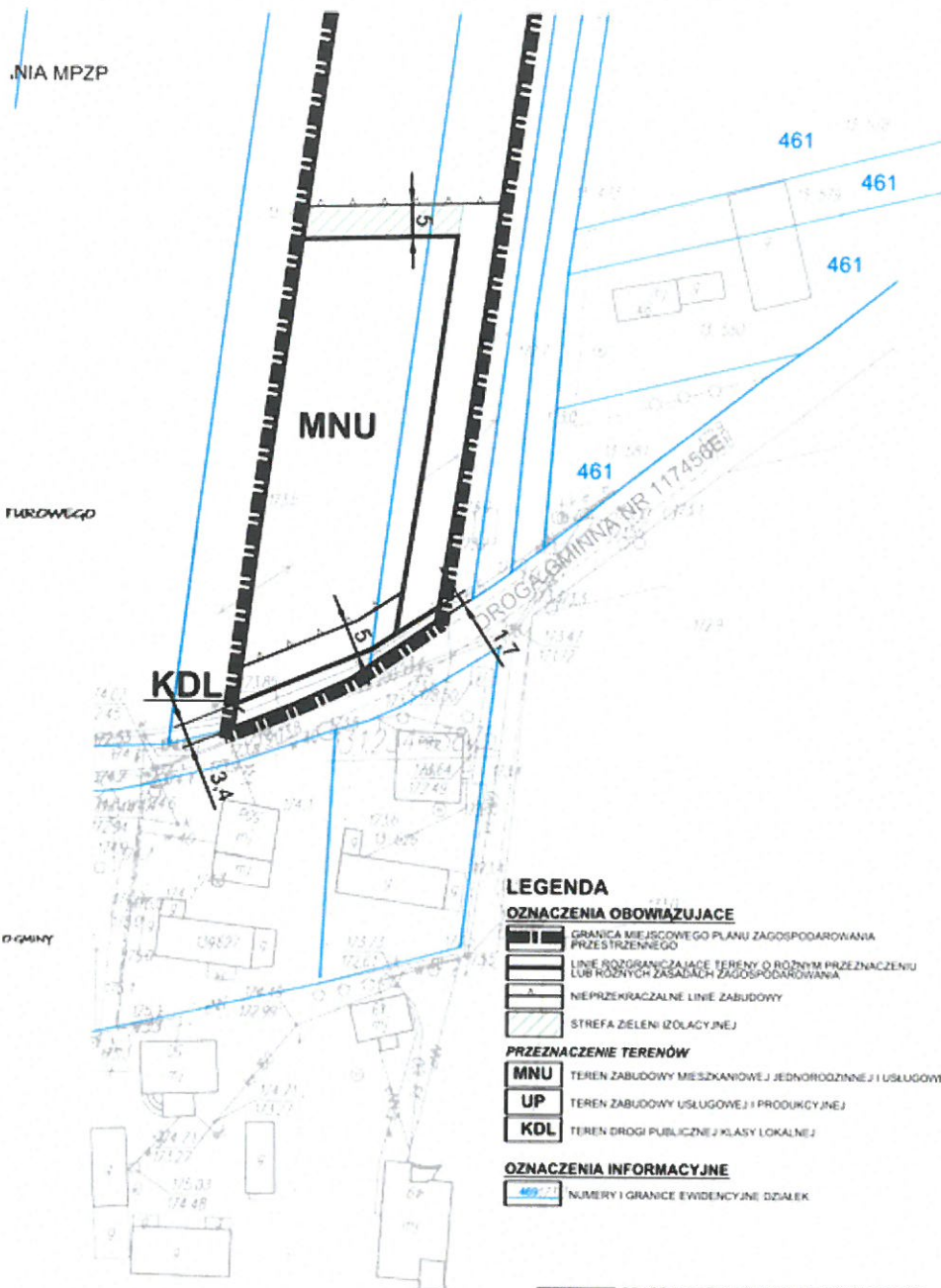


**OWEGO PLANU ZAGOSPODAROWANIA  
) DLA DZIAŁKI NR 469 i 470  
WYDRZYN**

SYTUACJA WYSOKOŚCIOWA  
SKALA 1:1000







**LEGENDA**

**OZNACZENIA OBOWIAZUJACE**

- GRANICA MIEJSCOWEGO PLANU ZAGOSPODAROWANIA PRZESTRZENNEGO
- LINIE ROZGRANICZAJACE TERENY O RÓŻNYM PRZEZNACZENIU LUB RÓŻNYCH ZASADACH ZAGOSPODAROWANIA
- NIEPRZEKROCALNE LINIE ZABUDOWY
- STREFA ZIELENI IZOLACYJNEJ

**PRZEZNACZENIE TERENÓW**

- MNU** TEREN ZABUDOWY MIESZKANOWEJ JEDNORODZINNEJ I USŁUGOWEJ
- UP** TEREN ZABUDOWY USŁUGOWEJ I PRODUKCYJNEJ
- KDL** TEREN DROGI PUBLICZNEJ KLASY LOKALNEJ

**OZNACZENIA INFORMACYJNE**

- 461** NUMERY I GRANICE EWIDENCYJNE DZIAŁEK



**PRACOWNIA PLANOWANIA PRZESTRZENNEGO**  
**TERESA BRZOWSKA**  
 63-120 Ląd, Przydyżawskiego 17b/179 tel. 602 503 120, 42 250 28 70

Przewodniczący  
 Rady Gminy  
  
 Jerzy Łabęcki