

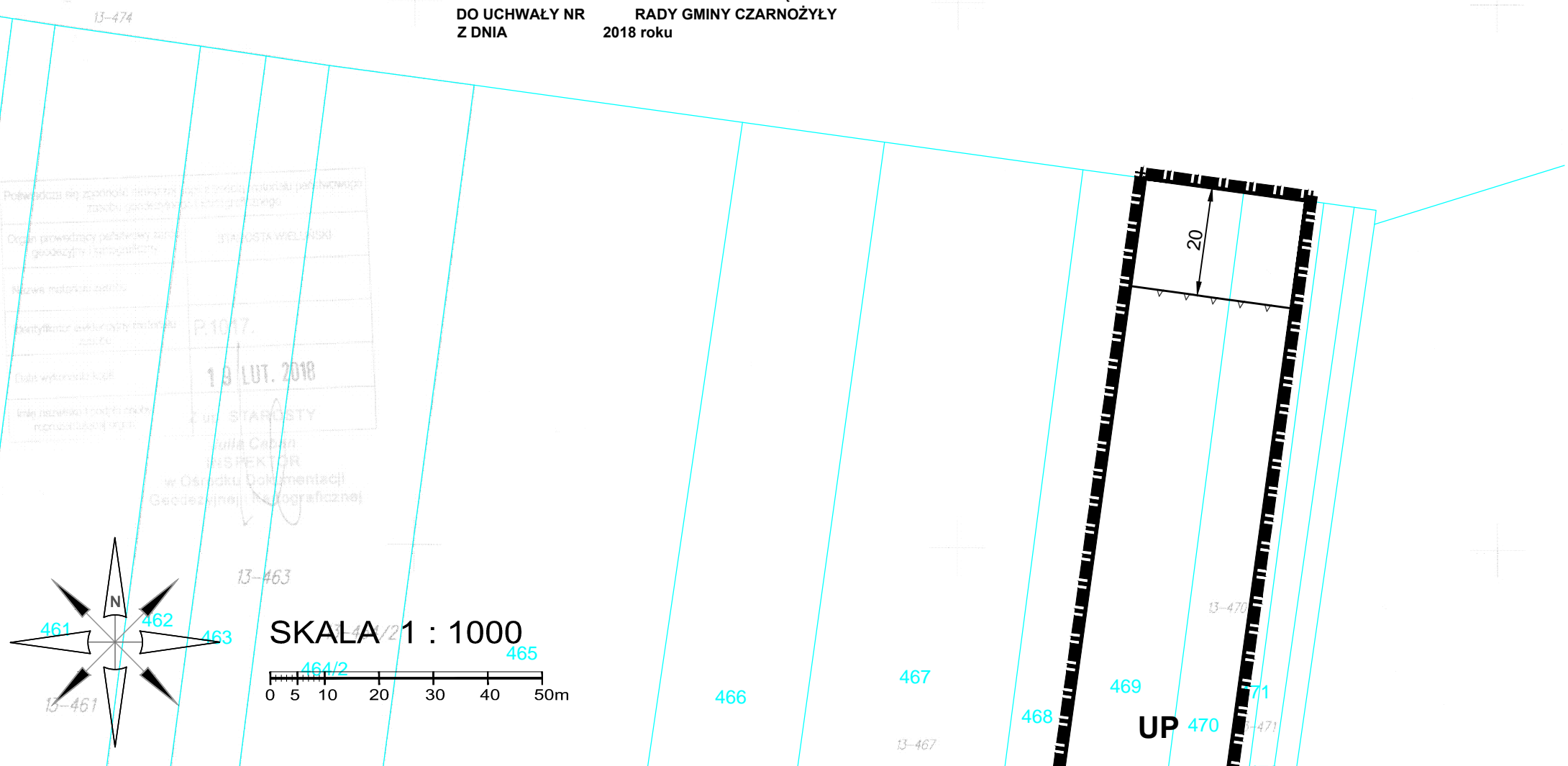
woj. łódzkie  
pow. wieluński  
gm. Garnowice  
obręb: ...WYDRZYN



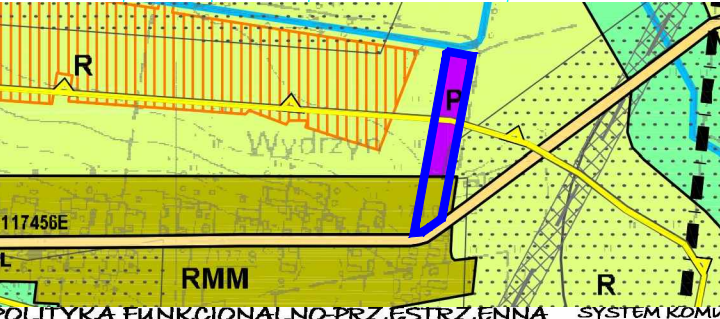
# ZMIANA MIEJSCOWEGO PLANU ZAGOSPODAROWANIA PRZESTRZENNEGO DLA DZIAŁKI NR 469 i 470 W MIEJSCOWOŚCI WYDRZYN

NINIEJSZY RYSUNEK PLANU STANOWI ZAŁĄCZNIK NR 1 DO UCHWAŁY NR RADY GMINY CZARNOŻYŁY Z DNIA 2018 roku

M.A.B.A.  
SYTUACJA INO. WYSOKOŚCIOWA  
SKALA 1:1000



WYRYS ZE STUDIUM UWARUNKOWAŃ I KIERUNKÓW ZAGOSPODAROWANIA PRZESTRZENNEGO GMINY CZARNOŻYŁY PRZYJĘTEGO UCHWAŁĄ NR IV/12/2015 RADY GMINY CZARNOŻYŁY Z DNIA 27 STYCZNIA 2015 ROKU w skali 1:10 000



GRANICA OPRACOWANIA MPZP

### LEGENDA

- graniczka opracowania
- graniczka sekcji
- DZIAŁY
- numery obrębów ewidencyjnych

### SYSTEM KOMUNIKACYJNY

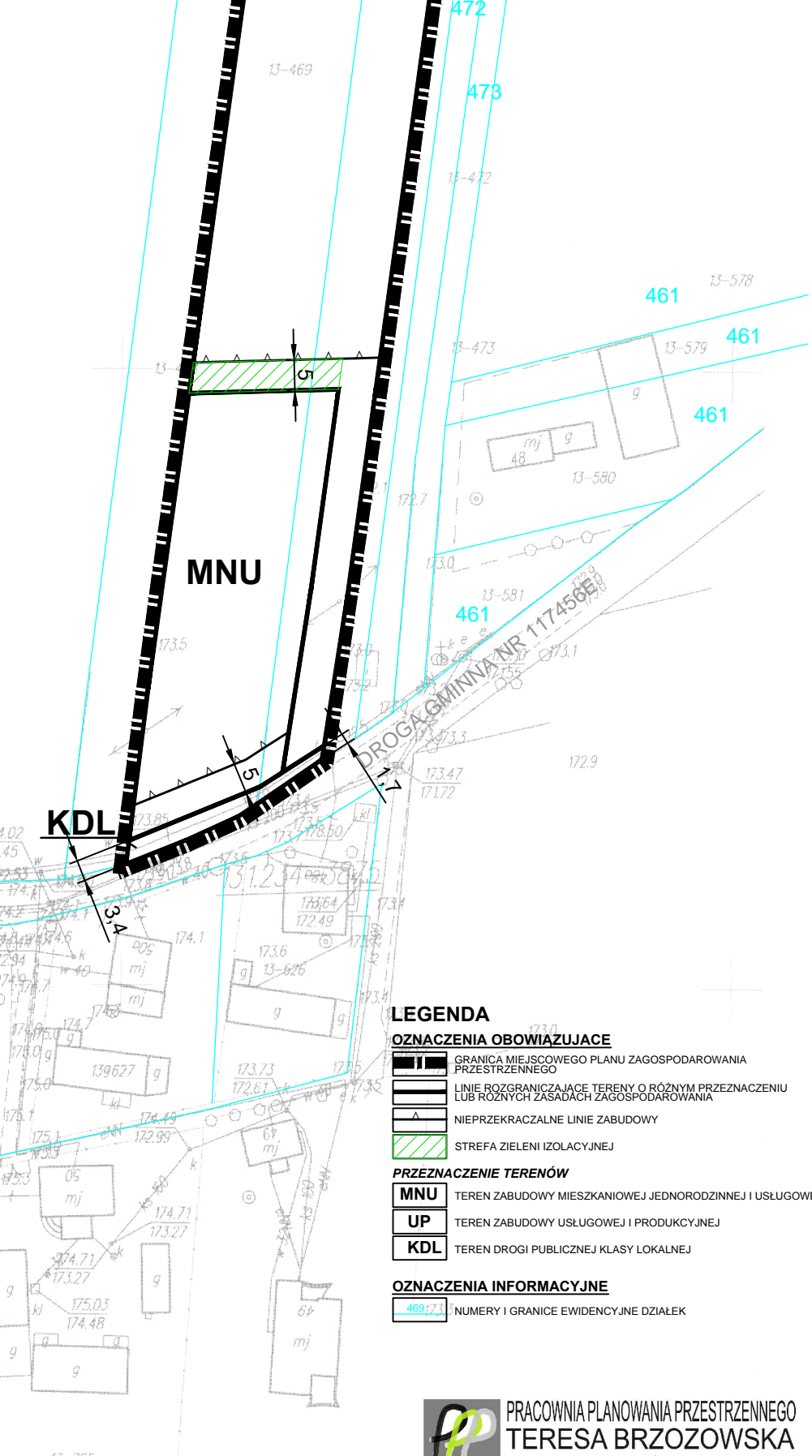
- KODP - DROGA KLASY "GP" - GŁÓWNA RUCHU PRZYSPIESZONEGO
- KOD - DROGA KLASY "G" - GŁÓWNA
- KDZ - DROGA KLASY "Z" - ZBIORCZA
- KDL - DROGA KLASY "L" - LOKALNA
- KDD - DROGA KLASY "D" - DOJAZDOWA
- DROGI KRAJOWE Z NR DROGI
- DROGI POWIATOWE Z NR DROGI
- DROGI GMINNE Z NR DROGI
- inne istniejące drogi układu lokalnego
- PROJEKTOWANE DROGI UKŁADU LOKALNEGO
- PROJEKTOWANA OBWODNICA CZARNOŻYŁE W CIĄGU DROGI KRAJOWEJ NR 45
- PROJEKTOWANA OBWODNICA M. WIELKIA W CIĄGU DROGI KRAJOWEJ NR 9

### OCHRONA ŚRODOWISKA PRZYRODNICZEGO I KULTUROWEGO ŚRODOWISKA KULTUROWEGO

- OBIEKT/OBSZAR ZABYTEKOWE UMIESZCZONE W GMINNEJ EWIDENCJI ZABYTEKÓW
- GRANICE STREFY ŚCISŁEJ OCHRONY KONSERWATORSKIEJ
- GRANICE STREFY CZĘŚCOWEJ OCHRONY KONSERWATORSKIEJ (W GRANICACH ISTNIEJĄCYCH OMIĘNIĘTYCH)
- GRANICE STREFY OCHRONY KONSERWATORSKIEJ UKŁADU PRZESTRZENNEGO ZESPÓŁU DWORSKO-PARKOWEGO, FOLWARCZANEGO I PRZEMYSŁOWEGO
- GRANICE STREFY OCHRONY KONSERWATORSKIEJ EKSPLOZJI
- GRANICE STREFY KONSERWATORSKIEJ I OCHRONY ARCHEOLOGICZNEJ
- PRÓDNICZA I STREFY OCHRONY IZOLACYJNE W GMINIE
- ISTNIEJĄCY SZLAK ROZWOJOWY EW-11
- PROJEKTOWANE PRZEDŁUŻENIE SZLAKU ROZWOJOWEGO EW-11
- ŚRODOWISKO PRZYRODNICZE
- LASY PAŃSTWOWE
- LASY OCHRONNE
- LASY PRYWATNE
- PARKI EKOLOGICZNE
- PARKI WIEJSKI
- POMNIKI PRZYRODY (7 SZLAK W PARKU)
- RZĘKI, CIĘKI, ROWY, ZBIORNIKI WODNE
- UWARUNKOWANIA: ISTOTNE DLA ROZWOJU PRZESTRZENNEGO GMINY (Z PASEM TECHNOLOGICZNYM O SZER. 30m - PO 15m NA KAŻDĄ STRONĘ OD OSI LINI)
- OBZARY POTENCJALNEGO ZAGROŻENIA WYLEWEM I WODOPOTOKIEM OD RZ. OLESNICY
- GRANICE PROJEKTOWANEGO ZBIORNIKA MAŁEJ RETENCJI "STANIEK"
- GRANICE UDOKUMENTOWANYCH ŹRÓD SUROWCÓW NATURALNYCH
- GRANICA TERENU GÓRNICZEGO "WYDRZYN 1"
- TERENY ZMIKROLOWANE
- TERENY WYSTĘPIWANIA GLEB MINERALNYCH CHRONIENYCH, II I KLASY BONTACJI
- STREFY OCHRONY SANITARNEJ OD CMENTARZY (50m)
- ISTNIEJĄCE ELEKTROWNE WĄTRÓWNE ZE STREFAMI ODDZIAŁYWANIA AKUSTYCZNEGO

### INNE USTALENIA

- TERENY, DLA KTÓRYCH NALEŻY OPRACOWAĆ PLANY MIEJSCOWE
- OBZARY PRZESTRZENI PUBLICZNEJ
- TERENY WYMAGAJĄCE REWITALIZACJI
- GRUNTY ROLNE WYMAGAJĄCE ZGODY NA WYRĄCZENIE
- OBZARY RZYMIESZCZENIA ELEKTROWNI WĄTRÓWNYCH O MOCY PRZEKRACZAJĄCEJ 100kW
- MAKSYMALNE STREFY OCHRONNE ZWIĄZANE Z OGRANICZENIAMI W ZABUDOWIE ORAZ ZAGOSPODAROWANIU I UŻYTKOWANIU TERENU WYZNACZONE DO OBSZARÓW ROZMIESZCZENIA ELEKTROWNI WĄTRÓWNYCH O MOCY PRZEKRACZAJĄCEJ 100kW



### LEGENDA

- OZNACZENIA OBOWIĄZUJĄCE
- GRANICA MIEJSCOWEGO PLANU ZAGOSPODAROWANIA PRZESTRZENNEGO
- LINIE ROZGRANICZAJĄCE TERENY O RÓŻNYM PRZEZNACZENIU LUB RÓŻNYCH ZASADACH ZAGOSPODAROWANIA
- NIEPRZEKRACZALNE LINIE ZABUDOWY
- STREFA ZIELENI IZOLACYJNEJ
- PRZEZNACZENIE TERENÓW
- MNU - TEREN ZABUDOWY MIESZKANIOWEJ JEDNORODZINNEJ I USŁUGOWEJ
- UP - TEREN ZABUDOWY USŁUGOWEJ I PRODUKCYJNEJ
- KDL - TEREN DROGI PUBLICZNEJ KLASY LOKALNEJ

### OZNACZENIA INFORMACYJNE

- NUMERY I GRANICE EWIDENCYJNE DZIAŁEK