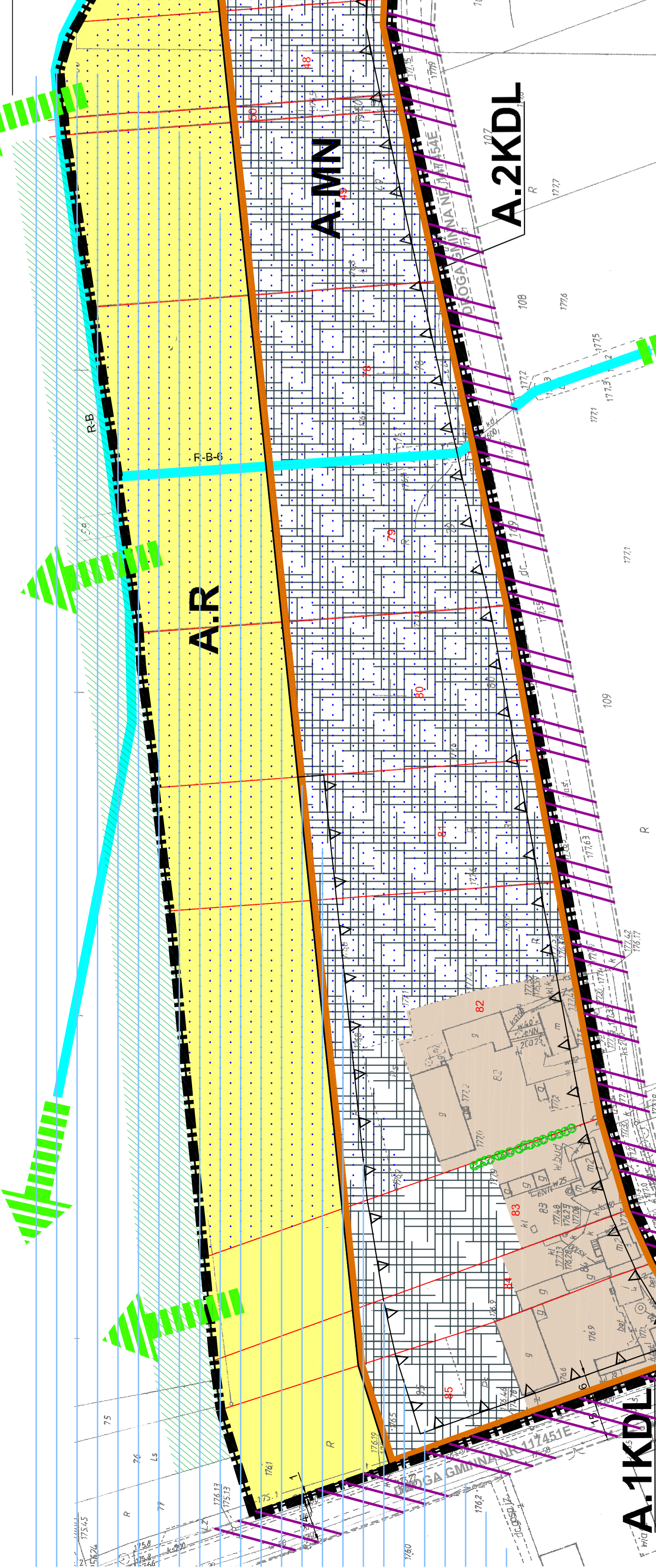


GMINA CZARNOŻYŁY ZMIANA MIEJSCOWEGO PLANU ZAGOSPODAROWANIA PRZESTRZENNEGO DLA CZĘŚCI WSI KĄTY

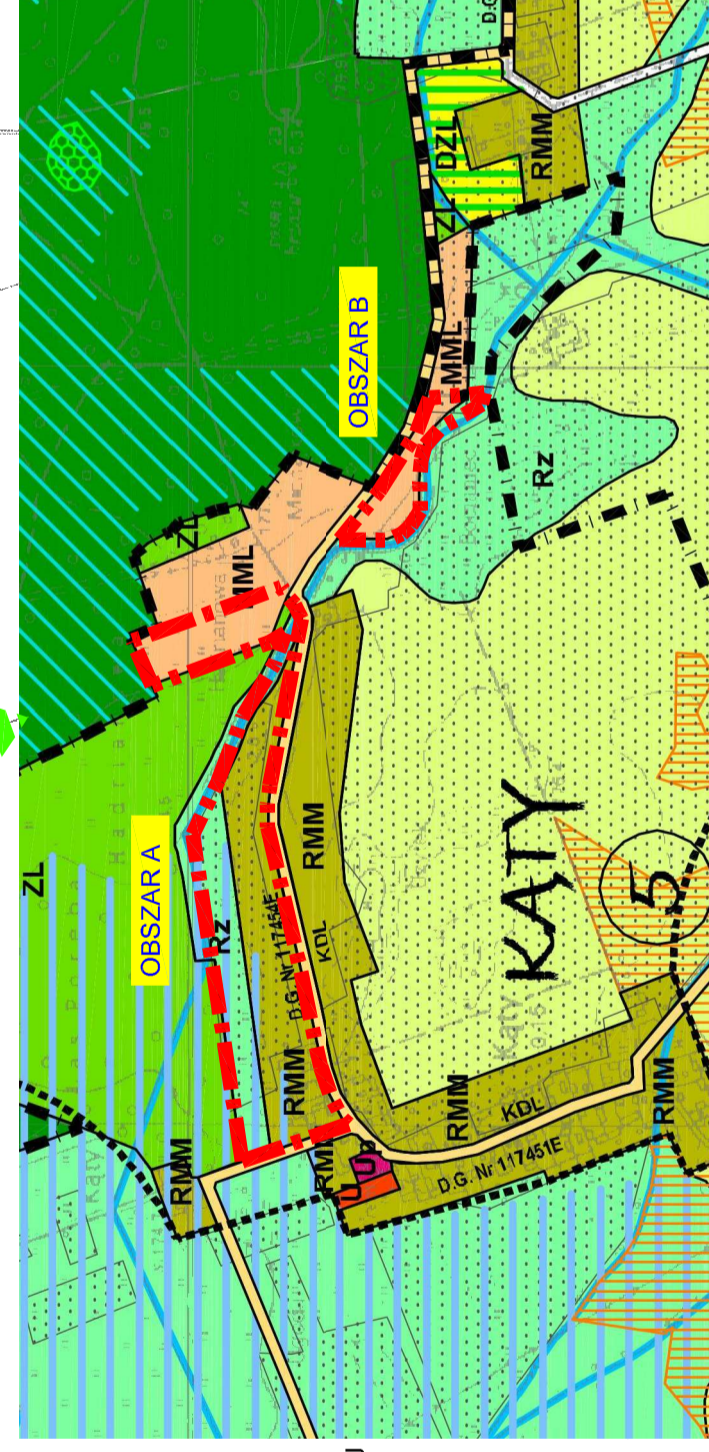
PROGNOZA ODDZIAŁYWANIA NA ŚRODOWISKO

RYSUNEK NR 1

Obszar "A"



WYRYS ZE STUDIUM UWARUNKOWAŃ I KIERUNKÓW ZAGOSPODAROWANIA PRZESTRZENNEGO GMINY CZARNOŻYŁY PRZYJĘTEGO UCHWAŁĄ NR 1712/2015 RADY GMINY CZARNOŻYŁY Z DNIA 27 STYCZNIA 2015 ROKU
w skali 1:10 000



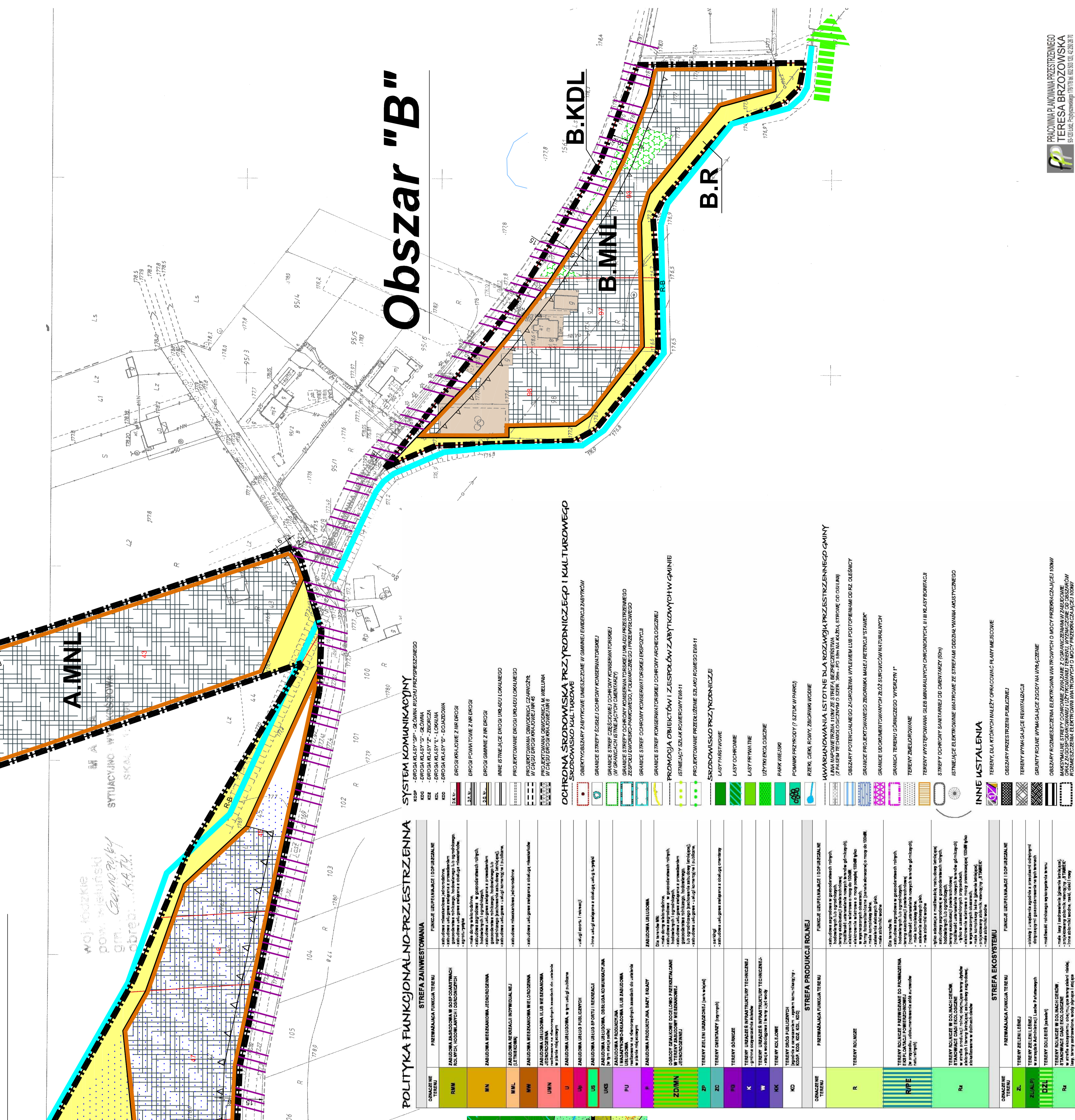
GRANICA OPRACOWANIA MPZP
OZNACZENIE OBSZARÓW OPRACOWANIA MPZP

- OZNACZENIA OBOWIĄZUJĄCE**
 GRANICE OBSZARU OBLĘTEGO USTALENIAMI MIEJSCOWEGO PLANU ZAGOSPODAROWANIA PRZESTRZENNEGO
 PRZEZNACZENIE TERENÓW
 A.MN
 A.MNL
 B.MNL
 A.1-2KDL
 B.KDL
 A.R
 B.R
 OBIEKTY I TERENY PODLEGAJĄCE OCHRONIE NA PODSTAWIE PRZEPISÓW ODRĘBNYCH
 GRUNTY ZNIELOROWANE

- OZNACZENIA INFORMACYJNE**
 LINIE ROZGRANICZAJĄCE TERENY O RÓŻNYM ZAGOSPODAROWANIU POZA GRANICAMI OBSZARU PLANU
 NUMERY I GRANICE EWIDENCYJNE DZIAŁEK
 RÓW MELIORACYJNY
 OBSZARY POTENCJALNEGO ZAGROZENIAWYLEWEM LUB PODTOPIENIAMI OD RZEKI OLESNICY
 TERENY LASÓW POZA OBSZAREM PLANU

- TERENY WYŁĄCZONE Z ZABUDOWY
 KIERUNKI POWIĄZAŃ EKOLOGICZNYCH
 TERENY ZADRZEWIONE I SZPALERY DRZEW WSKAZANE DO OCHRONY
 TERENY PODLEGAJĄCE OCHRONIE AKUSTYCZNEJ
 TERENY OCHRONY ŚRODOWISKA
 ZABUDOWE MIESZKANIOWE JEDNORODZINNE - A.MN, A.MNL, B.MNL
 ISTNIEJĄCE TERENY ZANNWESTOWANE (ZABUDOWA ZAGRODOWA)
 TERENY INTERESYJNYCH PRZEKŁADÓW ŚRODOWISKA
 WPROWADZENIE NOWEJ ZABUDOWY UKŁADU KOMUNIKACYJNEGO
 ZNAJCIE OGRANICZENIE PRZESTRZENI AKTYWNEJ (BIOLOGICZNE)
 GŁÓWNE LINIOWE ŹRÓDŁO UCIAZLIWOŚCI AKUSTYCZNEJ I ENIJSJ ZANIECZYSZCZEN DO POWIE TRZA (DROGA GMINNA NR 11745E I NR 11745F)

Obszar "B"



- POLITYKA FUNKCJONALNO-PRZESTRZENNA**
- | SYMBOL | OPIS | FUNKCJA |
|--------|---|----------------------|
| RMM | TERENY MIESZKANIOWE W ZAGOSPODAROWANIU MIEJSCOWYM | FUNKCJA MIESZKANIOWA |
| MN | TERENY MIESZKANIOWE W ZAGOSPODAROWANIU MIEJSCOWYM | FUNKCJA MIESZKANIOWA |
| MNL | TERENY MIESZKANIOWE W ZAGOSPODAROWANIU MIEJSCOWYM | FUNKCJA MIESZKANIOWA |
| MN | TERENY MIESZKANIOWE W ZAGOSPODAROWANIU MIEJSCOWYM | FUNKCJA MIESZKANIOWA |
| URB | TERENY MIESZKANIOWE W ZAGOSPODAROWANIU MIEJSCOWYM | FUNKCJA MIESZKANIOWA |
| U | TERENY MIESZKANIOWE W ZAGOSPODAROWANIU MIEJSCOWYM | FUNKCJA MIESZKANIOWA |
| US | TERENY MIESZKANIOWE W ZAGOSPODAROWANIU MIEJSCOWYM | FUNKCJA MIESZKANIOWA |
| UW | TERENY MIESZKANIOWE W ZAGOSPODAROWANIU MIEJSCOWYM | FUNKCJA MIESZKANIOWA |
| PU | TERENY MIESZKANIOWE W ZAGOSPODAROWANIU MIEJSCOWYM | FUNKCJA MIESZKANIOWA |
| P | TERENY MIESZKANIOWE W ZAGOSPODAROWANIU MIEJSCOWYM | FUNKCJA MIESZKANIOWA |
| ZDWIN | TERENY MIESZKANIOWE W ZAGOSPODAROWANIU MIEJSCOWYM | FUNKCJA MIESZKANIOWA |
| ZP | TERENY MIESZKANIOWE W ZAGOSPODAROWANIU MIEJSCOWYM | FUNKCJA MIESZKANIOWA |
| ZO | TERENY MIESZKANIOWE W ZAGOSPODAROWANIU MIEJSCOWYM | FUNKCJA MIESZKANIOWA |
| K | TERENY MIESZKANIOWE W ZAGOSPODAROWANIU MIEJSCOWYM | FUNKCJA MIESZKANIOWA |
| W | TERENY MIESZKANIOWE W ZAGOSPODAROWANIU MIEJSCOWYM | FUNKCJA MIESZKANIOWA |
| W | TERENY MIESZKANIOWE W ZAGOSPODAROWANIU MIEJSCOWYM | FUNKCJA MIESZKANIOWA |
| ND | TERENY MIESZKANIOWE W ZAGOSPODAROWANIU MIEJSCOWYM | FUNKCJA MIESZKANIOWA |
| R | TERENY ROLNICZE | FUNKCJA ROLNICZA |
| R1PE | TERENY ROLNICZE | FUNKCJA ROLNICZA |
| R2 | TERENY ROLNICZE | FUNKCJA ROLNICZA |
| ZL | TERENY ROLNICZE | FUNKCJA ROLNICZA |
| D2L | TERENY ROLNICZE | FUNKCJA ROLNICZA |
| R2 | TERENY ROLNICZE | FUNKCJA ROLNICZA |
- SYSTEM KOMUNIKACYJNY**
 KSP - DROGA KLASY 1^{SP} - 6. DZIAŁ RUCHU PRZESTRZENNEGO
 K2 - DROGA KLASY 2^{SP} - 1. DZIAŁ RUCHU PRZESTRZENNEGO
 K3 - DROGA KLASY 3^{SP} - 1. DZIAŁ RUCHU PRZESTRZENNEGO
 K4 - DROGA KLASY 4^{SP} - 1. DZIAŁ RUCHU PRZESTRZENNEGO
 K5 - DROGA KLASY 5^{SP} - 1. DZIAŁ RUCHU PRZESTRZENNEGO
 K6 - DROGA KLASY 6^{SP} - 1. DZIAŁ RUCHU PRZESTRZENNEGO
 K7 - DROGA KLASY 7^{SP} - 1. DZIAŁ RUCHU PRZESTRZENNEGO
 K8 - DROGA KLASY 8^{SP} - 1. DZIAŁ RUCHU PRZESTRZENNEGO
 K9 - DROGA KLASY 9^{SP} - 1. DZIAŁ RUCHU PRZESTRZENNEGO
 K10 - DROGA KLASY 10^{SP} - 1. DZIAŁ RUCHU PRZESTRZENNEGO
 K11 - DROGA KLASY 11^{SP} - 1. DZIAŁ RUCHU PRZESTRZENNEGO
 K12 - DROGA KLASY 12^{SP} - 1. DZIAŁ RUCHU PRZESTRZENNEGO
 K13 - DROGA KLASY 13^{SP} - 1. DZIAŁ RUCHU PRZESTRZENNEGO
 K14 - DROGA KLASY 14^{SP} - 1. DZIAŁ RUCHU PRZESTRZENNEGO
 K15 - DROGA KLASY 15^{SP} - 1. DZIAŁ RUCHU PRZESTRZENNEGO
 K16 - DROGA KLASY 16^{SP} - 1. DZIAŁ RUCHU PRZESTRZENNEGO
 K17 - DROGA KLASY 17^{SP} - 1. DZIAŁ RUCHU PRZESTRZENNEGO
 K18 - DROGA KLASY 18^{SP} - 1. DZIAŁ RUCHU PRZESTRZENNEGO
 K19 - DROGA KLASY 19^{SP} - 1. DZIAŁ RUCHU PRZESTRZENNEGO
 K20 - DROGA KLASY 20^{SP} - 1. DZIAŁ RUCHU PRZESTRZENNEGO
 K21 - DROGA KLASY 21^{SP} - 1. DZIAŁ RUCHU PRZESTRZENNEGO
 K22 - DROGA KLASY 22^{SP} - 1. DZIAŁ RUCHU PRZESTRZENNEGO
 K23 - DROGA KLASY 23^{SP} - 1. DZIAŁ RUCHU PRZESTRZENNEGO
 K24 - DROGA KLASY 24^{SP} - 1. DZIAŁ RUCHU PRZESTRZENNEGO
 K25 - DROGA KLASY 25^{SP} - 1. DZIAŁ RUCHU PRZESTRZENNEGO
 K26 - DROGA KLASY 26^{SP} - 1. DZIAŁ RUCHU PRZESTRZENNEGO
 K27 - DROGA KLASY 27^{SP} - 1. DZIAŁ RUCHU PRZESTRZENNEGO
 K28 - DROGA KLASY 28^{SP} - 1. DZIAŁ RUCHU PRZESTRZENNEGO
 K29 - DROGA KLASY 29^{SP} - 1. DZIAŁ RUCHU PRZESTRZENNEGO
 K30 - DROGA KLASY 30^{SP} - 1. DZIAŁ RUCHU PRZESTRZENNEGO
 K31 - DROGA KLASY 31^{SP} - 1. DZIAŁ RUCHU PRZESTRZENNEGO
 K32 - DROGA KLASY 32^{SP} - 1. DZIAŁ RUCHU PRZESTRZENNEGO
 K33 - DROGA KLASY 33^{SP} - 1. DZIAŁ RUCHU PRZESTRZENNEGO
 K34 - DROGA KLASY 34^{SP} - 1. DZIAŁ RUCHU PRZESTRZENNEGO
 K35 - DROGA KLASY 35^{SP} - 1. DZIAŁ RUCHU PRZESTRZENNEGO
 K36 - DROGA KLASY 36^{SP} - 1. DZIAŁ RUCHU PRZESTRZENNEGO
 K37 - DROGA KLASY 37^{SP} - 1. DZIAŁ RUCHU PRZESTRZENNEGO
 K38 - DROGA KLASY 38^{SP} - 1. DZIAŁ RUCHU PRZESTRZENNEGO
 K39 - DROGA KLASY 39^{SP} - 1. DZIAŁ RUCHU PRZESTRZENNEGO
 K40 - DROGA KLASY 40^{SP} - 1. DZIAŁ RUCHU PRZESTRZENNEGO
 K41 - DROGA KLASY 41^{SP} - 1. DZIAŁ RUCHU PRZESTRZENNEGO
 K42 - DROGA KLASY 42^{SP} - 1. DZIAŁ RUCHU PRZESTRZENNEGO
 K43 - DROGA KLASY 43^{SP} - 1. DZIAŁ RUCHU PRZESTRZENNEGO
 K44 - DROGA KLASY 44^{SP} - 1. DZIAŁ RUCHU PRZESTRZENNEGO
 K45 - DROGA KLASY 45^{SP} - 1. DZIAŁ RUCHU PRZESTRZENNEGO
 K46 - DROGA KLASY 46^{SP} - 1. DZIAŁ RUCHU PRZESTRZENNEGO
 K47 - DROGA KLASY 47^{SP} - 1. DZIAŁ RUCHU PRZESTRZENNEGO
 K48 - DROGA KLASY 48^{SP} - 1. DZIAŁ RUCHU PRZESTRZENNEGO
 K49 - DROGA KLASY 49^{SP} - 1. DZIAŁ RUCHU PRZESTRZENNEGO
 K50 - DROGA KLASY 50^{SP} - 1. DZIAŁ RUCHU PRZESTRZENNEGO
 K51 - DROGA KLASY 51^{SP} - 1. DZIAŁ RUCHU PRZESTRZENNEGO
 K52 - DROGA KLASY 52^{SP} - 1. DZIAŁ RUCHU PRZESTRZENNEGO
 K53 - DROGA KLASY 53^{SP} - 1. DZIAŁ RUCHU PRZESTRZENNEGO
 K54 - DROGA KLASY 54^{SP} - 1. DZIAŁ RUCHU PRZESTRZENNEGO
 K55 - DROGA KLASY 55^{SP} - 1. DZIAŁ RUCHU PRZESTRZENNEGO
 K56 - DROGA KLASY 56^{SP} - 1. DZIAŁ RUCHU PRZESTRZENNEGO
 K57 - DROGA KLASY 57^{SP} - 1. DZIAŁ RUCHU PRZESTRZENNEGO
 K58 - DROGA KLASY 58^{SP} - 1. DZIAŁ RUCHU PRZESTRZENNEGO
 K59 - DROGA KLASY 59^{SP} - 1. DZIAŁ RUCHU PRZESTRZENNEGO
 K60 - DROGA KLASY 60^{SP} - 1. DZIAŁ RUCHU PRZESTRZENNEGO
 K61 - DROGA KLASY 61^{SP} - 1. DZIAŁ RUCHU PRZESTRZENNEGO
 K62 - DROGA KLASY 62^{SP} - 1. DZIAŁ RUCHU PRZESTRZENNEGO
 K63 - DROGA KLASY 63^{SP} - 1. DZIAŁ RUCHU PRZESTRZENNEGO
 K64 - DROGA KLASY 64^{SP} - 1. DZIAŁ RUCHU PRZESTRZENNEGO
 K65 - DROGA KLASY 65^{SP} - 1. DZIAŁ RUCHU PRZESTRZENNEGO
 K66 - DROGA KLASY 66^{SP} - 1. DZIAŁ RUCHU PRZESTRZENNEGO
 K67 - DROGA KLASY 67^{SP} - 1. DZIAŁ RUCHU PRZESTRZENNEGO
 K68 - DROGA KLASY 68^{SP} - 1. DZIAŁ RUCHU PRZESTRZENNEGO
 K69 - DROGA KLASY 69^{SP} - 1. DZIAŁ RUCHU PRZESTRZENNEGO
 K70 - DROGA KLASY 70^{SP} - 1. DZIAŁ RUCHU PRZESTRZENNEGO
 K71 - DROGA KLASY 71^{SP} - 1. DZIAŁ RUCHU PRZESTRZENNEGO
 K72 - DROGA KLASY 72^{SP} - 1. DZIAŁ RUCHU PRZESTRZENNEGO
 K73 - DROGA KLASY 73^{SP} - 1. DZIAŁ RUCHU PRZESTRZENNEGO
 K74 - DROGA KLASY 74^{SP} - 1. DZIAŁ RUCHU PRZESTRZENNEGO
 K75 - DROGA KLASY 75^{SP} - 1. DZIAŁ RUCHU PRZESTRZENNEGO
 K76 - DROGA KLASY 76^{SP} - 1. DZIAŁ RUCHU PRZESTRZENNEGO
 K77 - DROGA KLASY 77^{SP} - 1. DZIAŁ RUCHU PRZESTRZENNEGO
 K78 - DROGA KLASY 78^{SP} - 1. DZIAŁ RUCHU PRZESTRZENNEGO
 K79 - DROGA KLASY 79^{SP} - 1. DZIAŁ RUCHU PRZESTRZENNEGO
 K80 - DROGA KLASY 80^{SP} - 1. DZIAŁ RUCHU PRZESTRZENNEGO
 K81 - DROGA KLASY 81^{SP} - 1. DZIAŁ RUCHU PRZESTRZENNEGO
 K82 - DROGA KLASY 82^{SP} - 1. DZIAŁ RUCHU PRZESTRZENNEGO
 K83 - DROGA KLASY 83^{SP} - 1. DZIAŁ RUCHU PRZESTRZENNEGO
 K84 - DROGA KLASY 84^{SP} - 1. DZIAŁ RUCHU PRZESTRZENNEGO
 K85 - DROGA KLASY 85^{SP} - 1. DZIAŁ RUCHU PRZESTRZENNEGO
 K86 - DROGA KLASY 86^{SP} - 1. DZIAŁ RUCHU PRZESTRZENNEGO
 K87 - DROGA KLASY 87^{SP} - 1. DZIAŁ RUCHU PRZESTRZENNEGO
 K88 - DROGA KLASY 88^{SP} - 1. DZIAŁ RUCHU PRZESTRZENNEGO
 K89 - DROGA KLASY 89^{SP} - 1. DZIAŁ RUCHU PRZESTRZENNEGO
 K90 - DROGA KLASY 90^{SP} - 1. DZIAŁ RUCHU PRZESTRZENNEGO
 K91 - DROGA KLASY 91^{SP} - 1. DZIAŁ RUCHU PRZESTRZENNEGO
 K92 - DROGA KLASY 92^{SP} - 1. DZIAŁ RUCHU PRZESTRZENNEGO
 K93 - DROGA KLASY 93^{SP} - 1. DZIAŁ RUCHU PRZESTRZENNEGO
 K94 - DROGA KLASY 94^{SP} - 1. DZIAŁ RUCHU PRZESTRZENNEGO
 K95 - DROGA KLASY 95^{SP} - 1. DZIAŁ RUCHU PRZESTRZENNEGO
 K96 - DROGA KLASY 96^{SP} - 1. DZIAŁ RUCHU PRZESTRZENNEGO
 K97 - DROGA KLASY 97^{SP} - 1. DZIAŁ RUCHU PRZESTRZENNEGO
 K98 - DROGA KLASY 98^{SP} - 1. DZIAŁ RUCHU PRZESTRZENNEGO
 K99 - DROGA KLASY 99^{SP} - 1. DZIAŁ RUCHU PRZESTRZENNEGO
 K100 - DROGA KLASY 100^{SP} - 1. DZIAŁ RUCHU PRZESTRZENNEGO

