

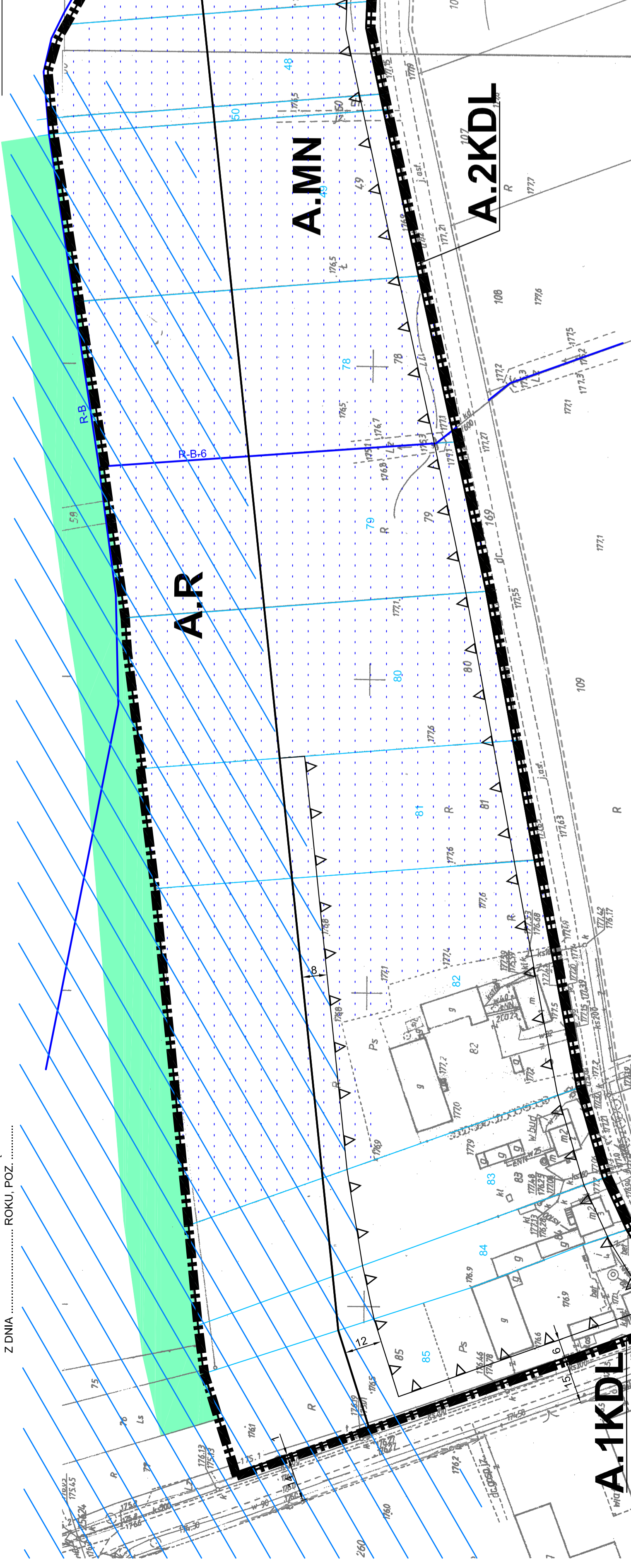


GMINA CZARNOŻYŁY ZMIANA MIEJSCOWEGO PLANU ZAGOSPODAROWANIA PRZESTRZENNEGO DLA CZĘŚCI WSI KĄTY

NINIEJSZY RYSUNEK PLANU STANOWI ZAŁĄCZNIK NR 1
DO UCHWAŁY NR Z DNIA

RADY GMINY CZARNOŻYŁY
W SPRAWIE ZMIANY MIEJSCOWEGO PLANU ZAGOSPODAROWANIA PRZESTRZENNEGO DLA CZĘŚCI WSI KĄTY
OPUBLIKOWANO W DZIENNIKU URZĘDOWYM WOJEWÓDZTWA ŁÓDZKIEGO
Z DNIA ROKU, POZ.

Obszar "A"



WRYŚ Z STUDIUM UWARUNKOWAŃ I KIERUNKÓW ZAGOSPODAROWANIA PRZESTRZENNEGO GMINY CZARNOŻYŁY PRZYJĘTEGO UCHWAŁĄ NR VII/12/2015 RADY GMINY CZARNOŻYŁY Z DNIA 27 STYCZNIA 2015 ROKU
w skali 1:10 000

OZNACZENIA OBOWIAZUJĄCE
GRANICE OBSZARÓW ICH USTALENIAMI MIEJSCOWEGO PLANU ZAGOSPODAROWANIA PRZESTRZENNEGO

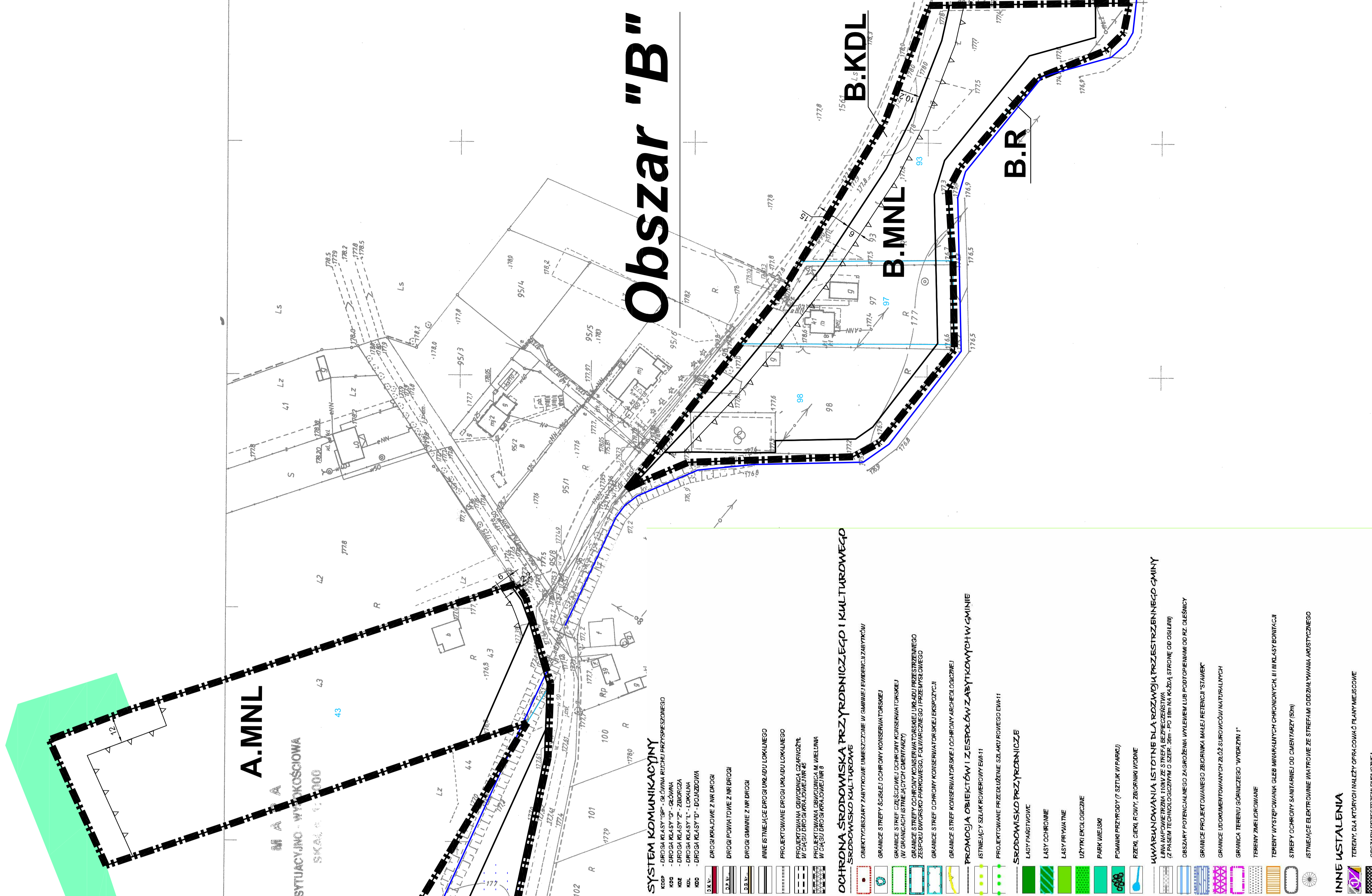
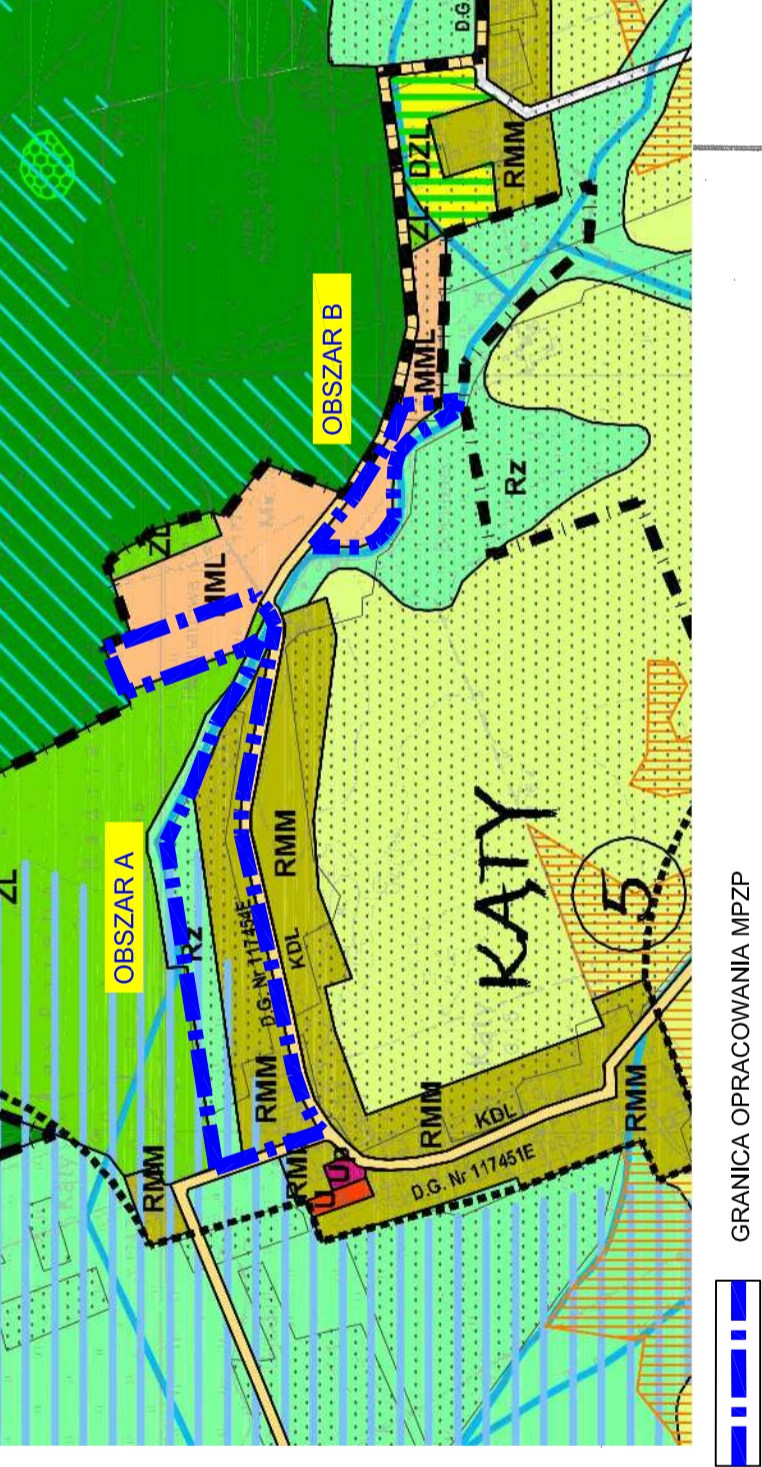
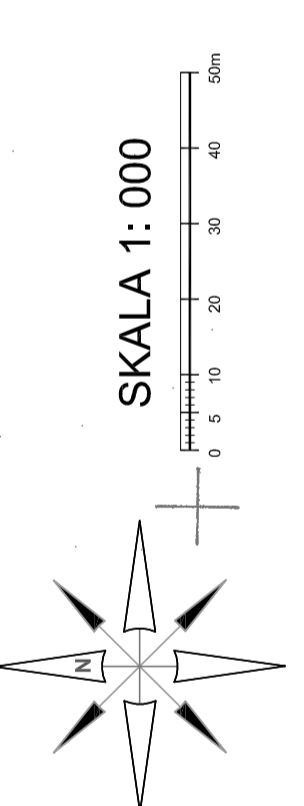
| | |
|--|--|
| | GRANICE OBSZARÓW ICH USTALENIAMI MIEJSCOWEGO PLANU ZAGOSPODAROWANIA PRZESTRZENNEGO |
| | GRANICE OBSZARÓW ICH USTALENIAMI MIEJSCOWEGO PLANU ZAGOSPODAROWANIA PRZESTRZENNEGO |
| | GRANICE OBSZARÓW ICH USTALENIAMI MIEJSCOWEGO PLANU ZAGOSPODAROWANIA PRZESTRZENNEGO |

PRZEZNACZENIE TERENÓW

| | |
|---------|--|
| A.MNL | TERENY ZABUDOWY MIESZKANIOWEJ JEDNORODZINNEJ |
| A.MNL | TERENY ZABUDOWY MIESZKANIOWEJ JEDNORODZINNEJ I REKREACJI INDYWIDUALNEJ (LETNISKOWEJ) |
| A.1-KDL | TERENY DRÓG PUBLICZNYCH LOKALNYCH |
| B.KDL | TERENY ROLNICZE |
| A.R | OBIEKTY I TERENY PODLEGAJĄCE OCHRONIE NA PODSTAWIE PRZEPISÓW ODRĘBNYCH |
| B.R | GRUNTY ZMIELOWANE |

OZNACZENIA INFORMACYJNE

| | |
|----|---|
| | LINE ROZGRANICZAJĄCE TERENY O RÓŻNYM PRZEZNACZENIU LUB RÓŻNYCH ZASADACH ZAGOSPODAROWANIA POZA GRANICAMI OBSZARU PLANU |
| 84 | NUMERY I GRANICE EVIDENCYJNE DZIAŁEK |
| | ROWY MELIORACYJNE |
| | OBZARY POTENCJALNEGO ZAGROŻENIA WYLEWEM LUB PODTÓPIENIAMI OD PEKLI OLEŚNICY |
| | TERENY LASÓW POZA OBSZAREM PLANU |



Obszar "B"

woj. łódzkie
pow. kielieński
gm. Czarnożyły
obsz. ...

POLITYKA FUNKcjONALNO-PRZESTRZENNA

| | |
|--|-----------------------------------|
| | FUNKCJA REKREACYJNO-ROZPOZRYSKOWA |
| | FUNKCJA REKREACYJNO-ROZPOZRYSKOWA |
| | FUNKCJA REKREACYJNO-ROZPOZRYSKOWA |

SYSTEM KOMUNIKACYjNY

| | |
|--|--------------------------|
| | ROZBUDOWA DROGI KRAJOWEJ |
| | ROZBUDOWA DROGI KRAJOWEJ |

DOCHRONA STRODOWISKA PRZYRODNICZEGO I KULTUROWEGO

| | |
|--|------------------------------------|
| | STREFY OCHRONY TERENÓW NATURALNYCH |
| | STREFY OCHRONY TERENÓW NATURALNYCH |

inne IstAteLenA

| | |
|--|---|
| | TERENY PRZEZNACZONE DO BUDOWY WIELKOPŁASZCZYZNIOWYCH PRZEMISŁÓW |
| | TERENY PRZEZNACZONE DO BUDOWY WIELKOPŁASZCZYZNIOWYCH PRZEMISŁÓW |



PRACOWNIA PLANOWANIA PRZESTRZENNEGO
TERESA BRZOZOWSKA