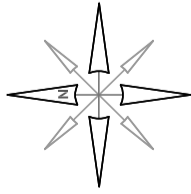


ZMIANA MIEJSCOWEGO PLANU Zagospodarowania PRZESTRZENNEGO GMINY CZARNOŻYŁY DLA CZĘŚCI WSI ŁAGIEWNIKI

Niniejszy rysunek stanowi załącznik nr 1 do Uchwały Rady Gminy Czarnożyły z dnia 2016 roku w sprawie uchwalenia zmiany miejscowego planu zagospodarowania przestrzennego dla części wsi Łagiewniki



SKALA OPRACOWANIA: 1000

LEGENDA

OZNACZENIA OBOWIĄZUJĄCE:

- GRANICA OBSZARU OBJĘTEGO USTALENIAMI MPZP
- LINIE ROZGRANICZAJĄCE TERENY O RÓŻNYM PRZEZNACZENIU LUB RÓŻNYCH ZASADACH ZAGOSPODAROWANIA
- NIEPRZEKRACZALNE LINIE ZABUDOWY

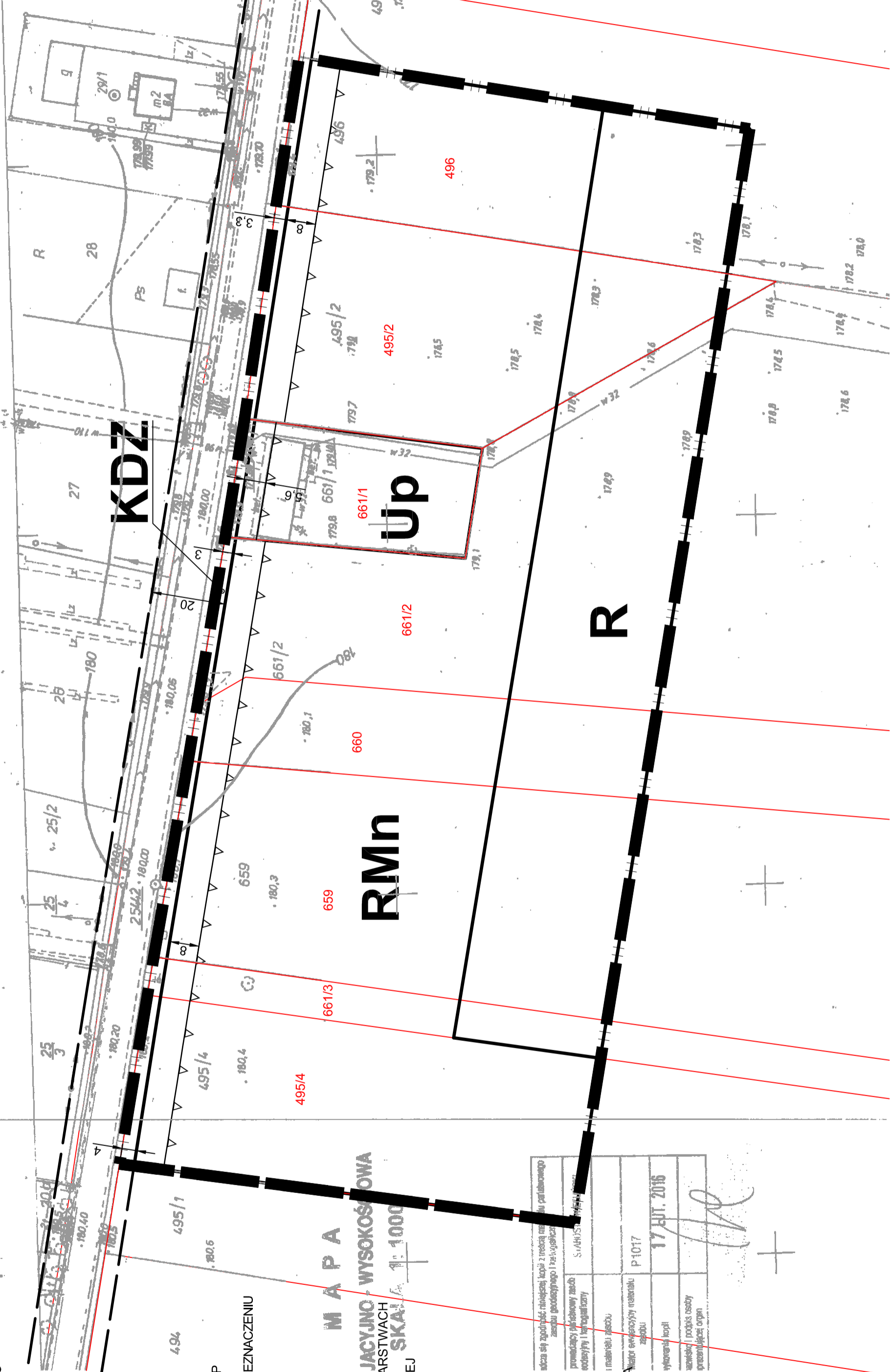
PRZEZNACZENIE TERENÓW

- RMn** TEREN ZABUDOWY ZAGRODOWEJ W GOSPODARSTWACH ROLNYCH, HODOWLANÝCH I OGRÓDNICZYCH Z DOPUSZCZENIEM ZABUDOWY MIESZKANIOWEJ JEDNORODZINNEJ
- Up** TEREN ZABUDOWY USŁUG PUBLICZNYCH
- R** TEREN ROLNICZY
- KDZ** TEREN DROGI PUBLICZNEJ KLASY ZBIORCZEJ

OZNACZENIA INFORMACYJNE:

- LINIE ROZGRANICZAJĄCE TERENY O RÓŻNYM PRZEZNACZENIU POZĄ GRANICAMI OPRACOWANIA
- GRANICE EWIDENCYJNE DZIAŁEK
- NUMERY EWIDENCYJNE DZIAŁEK

Gm. BIAŁA. woj. sierad



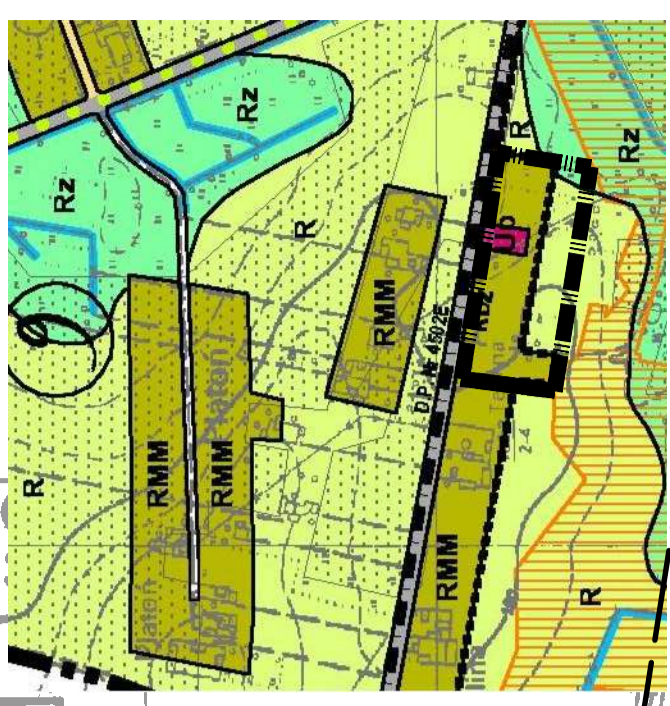
S. JAROSI	
17 LUT. 2016	

P1017

WYRS ZE STUDIUM UWARUNKOWAŃ I KIERUNKÓW Zagospodarowania PRZESTRZENNEGO GMINY CZARNOŻYŁY

SKALA 1:10 000

GRANICA OBSZARU OBJĘTEGO USTALENIAMI MPZP



LEGENDA

SYSTEMA KONTAKOWY

POLITYKA FUNKCJONALNO-PRZESTRZENNIA

OPISY TERENÓW

	STREŻENIA WÓD	STREŻENIA WÓD
	STREŻENIA WÓD	STREŻENIA WÓD
	STREŻENIA WÓD	STREŻENIA WÓD

OPISY TERENÓW

	STREŻENIA WÓD
	STREŻENIA WÓD
	STREŻENIA WÓD

OPISY TERENÓW

	STREŻENIA WÓD
	STREŻENIA WÓD
	STREŻENIA WÓD

PRACOWNIA PLANOWANIA PRZESTRZENNEGO TERESA BRZÓZOWSKA

ZMIANA MIEJSCOWEGO PLANU Zagospodarowania PRZESTRZENNEGO GMINY CZARNOŻYŁY DLA FRAGMENTU WSI ŁAGIEWNIKI	skala 1:1000
Projektant: mgr inż. Teresa Brzózowska	
ŁÓDŹ WRZESIEŃ 2016 r.	