


ZMIANA MIEJSCOWEGO PLANU ZAGOSPODAROWANIA PRZESTRZENNEGO GMINY CZARNOŹYŁY DLA CZĘŚCI WSI STAWEK

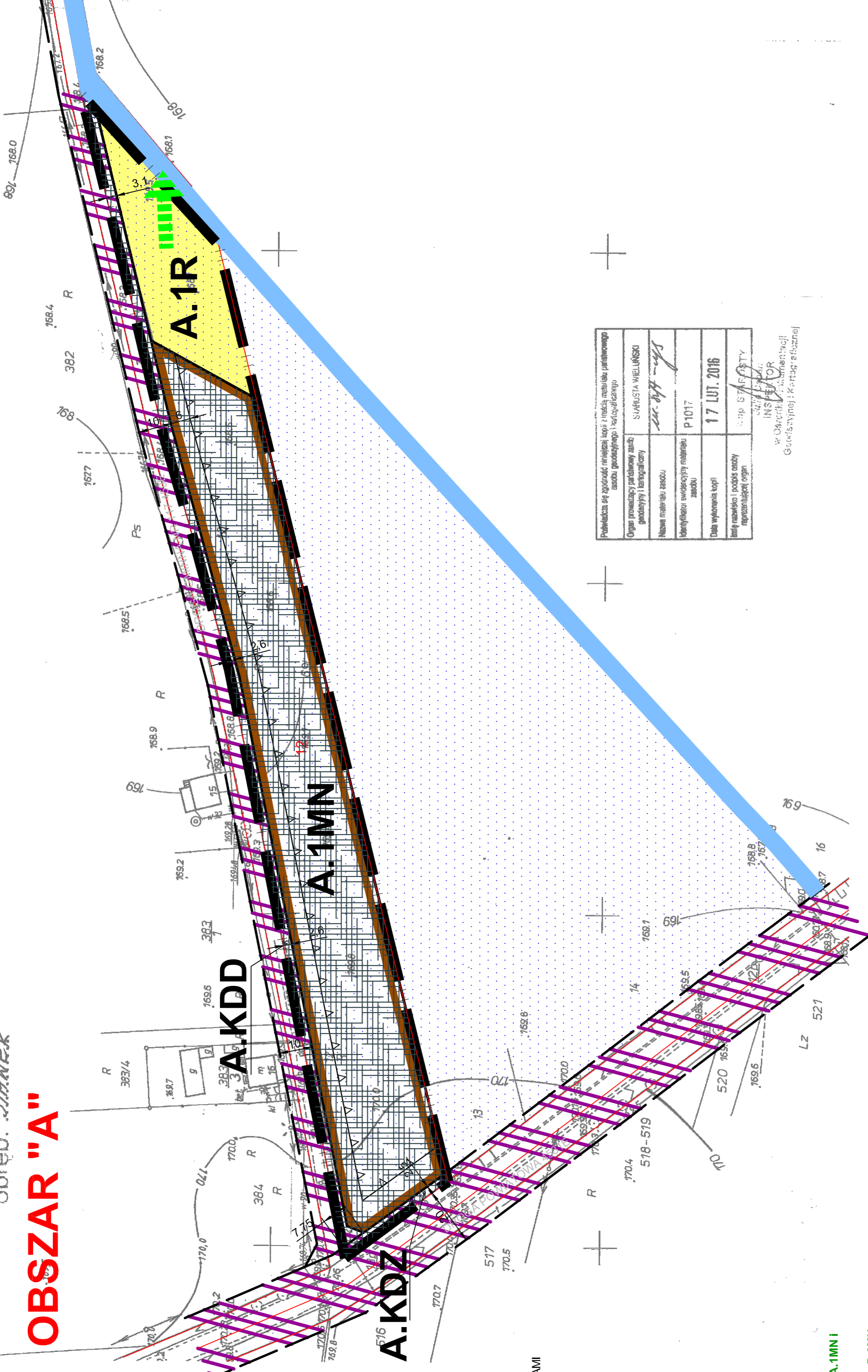
PROGNOZA ODDZIAŁYWANIA NA ŚRODOWISKO



pow. wieluński
gm. *Czarny*
obręb: *Stawek*

SITUACYJNO - WYSOKOŚCIOWA
M A P A
SKALA 1: 1000

OBSZAR "A"



ZNACZENIA OBOWIĄZUJĄCE:

- GRANICA OBSZARU OBLĘTEGO USTALENIAMI MPZP
- LINIE ROZGRANICZAJĄCE TERENY O RÓŻNYM PRZEZNACZENIU LUB RÓŻNYCH ZASADACH ZAGOSPODAROWANIA
- NIEMPRZERWISTE LINIE ZABUDOWY
- OBSZARY, NA KTÓRYCH WYSTĘPUJĄ URZĄDZENIA MELIORACJI WODNYCH SZCZEGÓŁOWYCH

PRZEZNACZENIE TERENÓW

- A.1MN
- B.2MN
- A.1R
- B.2R
- A.KDZ
- B.KDZ
- TEREN DROGI PUBLICZNEJ / KLASY ZBIORCZEJ
- A.KDD
- TEREN DROGI PUBLICZNEJ / KLASY DOJAZDOWEJ

ZNACZENIA INFORMACYJNE:

- LINIE ROZGRANICZAJĄCE TERENY O RÓŻNYM PRZEZNACZENIU LUB RÓŻNYCH ZASADACH ZAGOSPODAROWANIA POZA GRANICAMI PLANU
- GRANICE EVIDENCYJNE DZIAŁEK
- NUMERY EVIDENCYJNE DZIAŁEK
- ROWY MELIORACYJNE

LEGENDA DO PROGNOZY

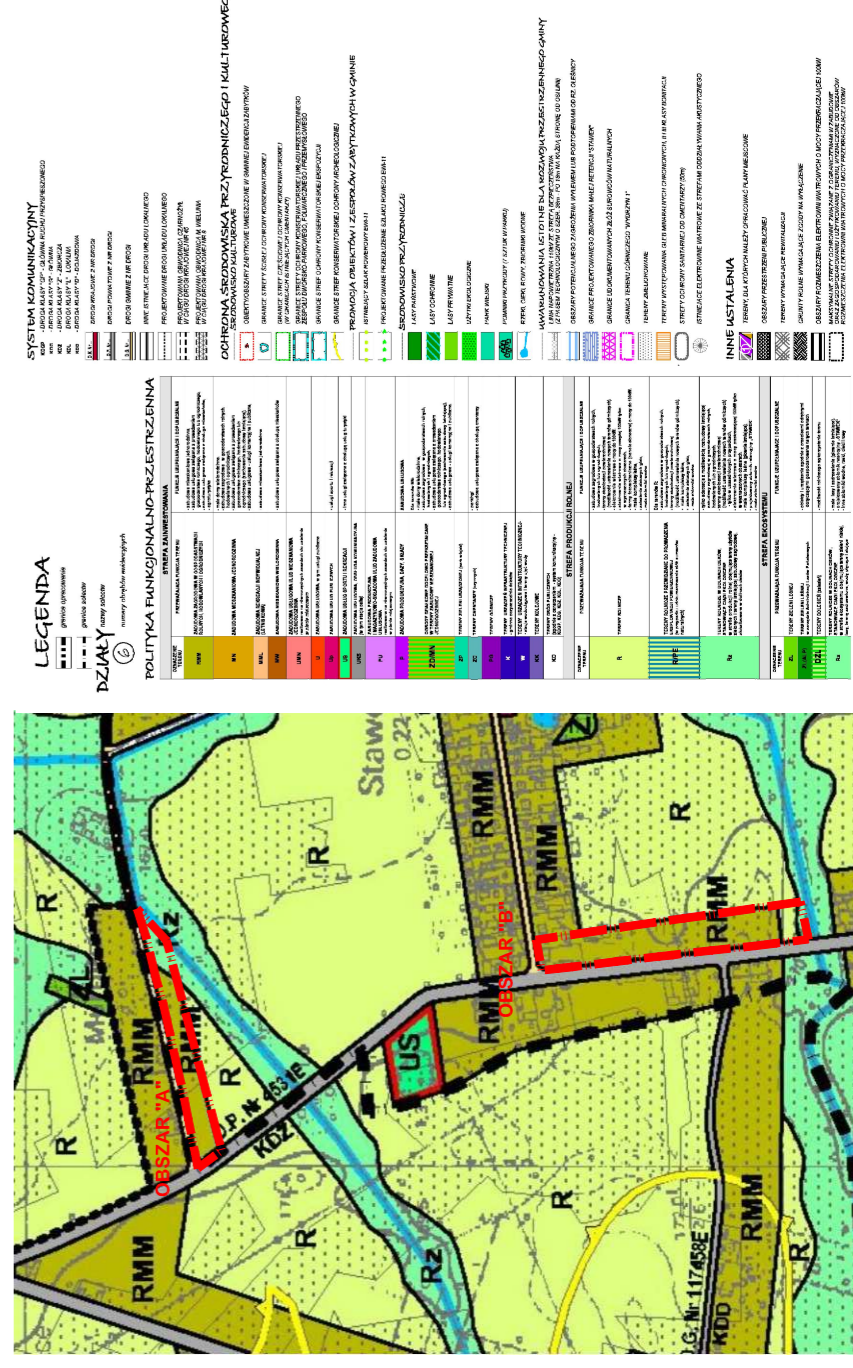
- TERENY WYŁĄCZONE Z ZABUDOWY
- KIERUNKI POWIĄZAŃ EKOLOGICZNYCH
- TERENY PODLEGAJĄCE OCHRONIE AKUSTYCZNEJ (wg ustawy o prawie ochrony środowiska)
- TERENY ZABUDOWY MIESZKANIOWEJ JEDNORODZINNEJ - A.1MN i dz. nr ewid. 44, 63, 64, 65 w terenie B.2MN
- TEREN ZABUDOWY ZAGRODOWEJ - dz. nr ewid. 45 w terenie B.2MN
- TERENY INTENSYWNYCH PRZEKSTAŃCEN ŚRODOWISKA (WPROWADZENIE NOWEJ ZABUDOWY, UKŁADU KOMUNIKACYJNEGO, ZNACZNE OGRANICZENIE PRZESTRZENI AKTYWNEJ BIOLOGICZNE)
- ISTNIEJĄCE TERENY ZANWIEWSTWANE (ZABUDOWA ZAGRODOWA)
- GŁÓWNE LINIOWE ŹRÓDŁO UCIAŻLIWOŚCI AKUSTYCZNEJ I EMISJI ZANIECZYSZCZENI DO POWIETRZA (DROGA POWIATOWA NR 4531E I DROGA GMINNA NR 117458E)

PRACOWNIA PLANOWANIA PRZESTRZENNEGO	
ZMIANA MIEJSCOWEGO PLANU ZAGOSPODAROWANIA	
TERESA BRZOZOWSKA	
RYSUJEK PROJEKT	SKALA 1:1000
Autoryzacja: [Signature]	RY. 1
LODŹ, WRZEŚNIEŃ 2014 r.	

WYRYS ZE STUDIUM UWARUNKOWAŃ I KIERUNKÓW ZAGOSPODAROWANIA PRZESTRZENNEGO GMINY CZARNOŹYŁY

SKALA 1:10 000

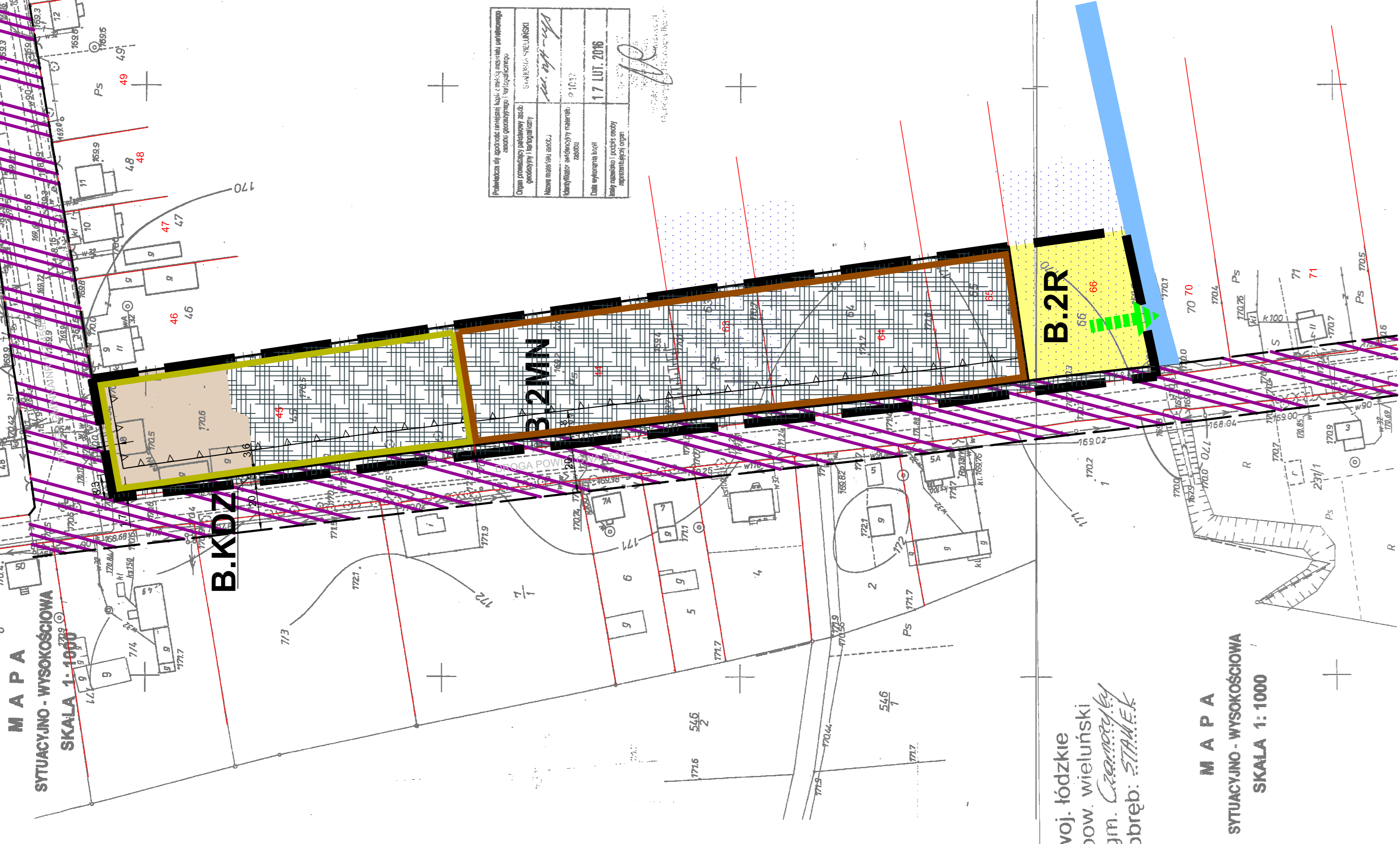
GRANICA OBSZARU OBLĘTEGO USTALENIAMI MPZP



Pracownia w sprawie: zmiany kpl / zmiana studium uwarunkowań i kierunków zagospodarowania przestrzennego / tereny wyłączone z zabudowy	
Oprac. projektowy (architektura i inżynieria)	S. BRZOZOWSKA
Nazwa i adres siedziby	P.1017
Kwalifikacje zawodowe i staż	17 LUT. 2016
Data wykonania kpl	17 LUT. 2016
Imię i nazwisko i podpis osoby odpowiedzialnej (organ)	[Signature]

Pracownia w sprawie: zmiany kpl / zmiana studium uwarunkowań i kierunków zagospodarowania przestrzennego / tereny wyłączone z zabudowy	
Oprac. projektowy (architektura i inżynieria)	S. BRZOZOWSKA
Nazwa i adres siedziby	P.1017
Kwalifikacje zawodowe i staż	17 LUT. 2016
Data wykonania kpl	17 LUT. 2016
Imię i nazwisko i podpis osoby odpowiedzialnej (organ)	[Signature]

OBSZAR "B"



pow. wieluński
gm. *Czarny*
obręb: *Stawek*

SITUACYJNO - WYSOKOŚCIOWA
M A P A
SKALA 1: 1000

pow. wieluński
gm. *Czarny*
obręb: *Stawek*

SITUACYJNO - WYSOKOŚCIOWA
M A P A
SKALA 1: 1000