

Załącznik Nr 1 do Uchwały Nr XVIII/91/2016
 Rady Gminy Czarnożyły
 z dnia 7 czerwca 2016 r.


Rysunek planu

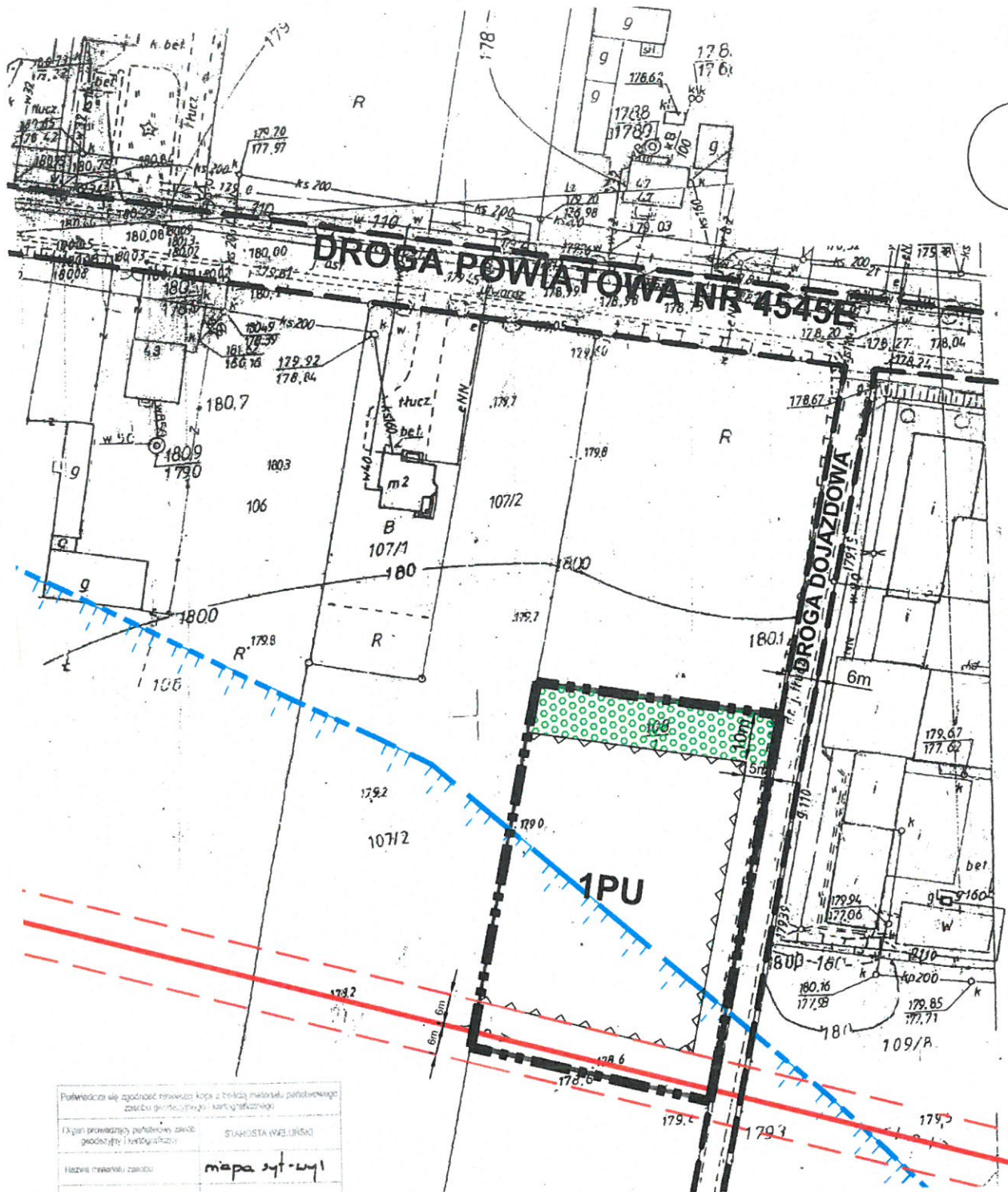


ZMIANA MIEJSCOWEGO PLANU
 ZAGOSPODAROWANIA PRZESTRZENNEGO
 DLA CZĘŚCI DZIAŁKI NR 108/1 W
 MIEJSCOWOŚCI OPOJOWICE



- OBOWIĄZUJĄCE OZNACZENIA**
 GRANICA OBSZARU OBLĘTEGO URZĄDNIEM
 MIEJSCOWEGO PLANU ZAGOSPODAROWANIA
 PRZESTRZENNEGO
 LINIE ROZGRANICZAJĄCE TERENY O RÓŻNYM
 PRZEZNACZENIU LUB RÓŻNYCH ZAKRESACH
 ZAGOSPODAROWANIA
 NIEWZBRANICZANE LINIE ZABUDOWY
 STREFA PEŁNEJ OZNACZENIEJ
- PRZEZNACZENIE TERENÓW**
 1PU
 TERENY ZABUDOWY PRZEZNACZENIEJ
 UZELASZCZENIA I KAMPIONÓW
- OZNACZENIA INFORMACYJNE**
 STREFA ODDZIAŁYWANIA OD MOPWET (TENZJI LINII
 ELEKTROENERGETYCZNEJ) ŚREDNIEGO NAPIĘCIA
 (10 kV - 10 kV) (PŁ) (PŁ) (PŁ) (PŁ) (PŁ) (PŁ)
 LINIE ENERGETYCZNE ŚREDNIEGO NAPIĘCIA
 (10 kV) (PŁ) (PŁ) (PŁ) (PŁ) (PŁ) (PŁ)
 NAROWNE TRZEMIE LINIE
 ELEKTROENERGETYCZNE ŚREDNIEGO NAPIĘCIA (10 kV)
 ORIENTACYJNA GRANICA UDOPIKOWANEGO CZWIPI NR 120






Potwierdza się zgodność niniejszej kopii z treścią materiału planimetrycznego zasobu geodezyjnego i kartograficznego	
Organ prowadzący planimetryczny zasób geodezyjny i kartograficzny	STAROSTA WIELUNSKI
Nazwa materiału zasobu	mapa syl-wyl
Identyfikator ewidencyjny materiału zasobu	P.1017
Data wykonania kopii	10. CZE. 2015
Imię, nazwisko i podzłaczony numer służbowy urzędnika	

Z upr. STAROSTY
 Jakub Świątek
 PODINSPEKTOR
 w Ośrodku Dokumentacji
 Geodezyjnej i Kartograficznej

**SKALA
 OPRACOWANIA
 1:1000**





ZMIANA MIEJSCOWEGO PLANU ZAGOSPODAROWANIA PRZESTRZENNEGO DLA CZĘŚCI DZIAŁKI NR 108/1 W MIEJSCOWOŚCI OPOJOWICE



OBOWIĄZUJĄCE OZNACZENIA

	GRANICA OBSZARU OBJĘTEGO USTALENIAMI MIEJSCOWEGO PLANU ZAGOSPODAROWANIA PRZESTRZENNEGO
	LINIE ROZGRANICZAJĄCE TERENY O RÓŻNYM PRZEZNACZENIU LUB RÓŻNYCH ZASADACH ZAGOSPODAROWANIA
	NIEPRZEKRACZALNE LINIE ZABUDOWY
	STREFA ZIELENI IZOLACYJNEJ

PRZEZNACZENIE TERENÓW

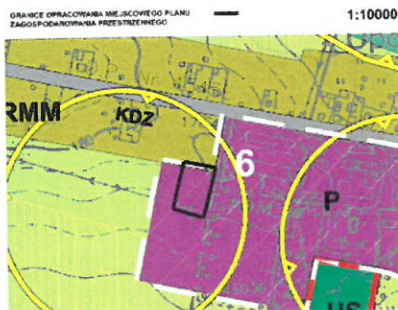
1PU	TERENY ZABUDOWY PRODUKCYJNEJ, USŁUG, SKŁADÓW I MAGAZYNÓW
------------	--

OZNACZENIA INFORMACYJNE

	STREFA ODDZIAŁYWANIA OD NĄPOWIETRZNEJ LINII ELEKTROENERGETYCZNEJ ŚREDNIEGO NAPIĘCIA 15kV - 12 m (PO 6m NA STRONĘ OD OSI LINII)
	LINIE ROZGRANICZAJĄCE DRÓG POZA GRANICAMI PLANU
	NĄPOWIETRZNA LINIE ELEKTROENERGETYCZNA ŚREDNIEGO NAPIĘCIA 15kV
	ORIENTACYJNA GRANICA UDOKUMENTOWANEGO GZWP NR 325



WYRYS ZE STUDYUM UWARUNKOWAŃ I KIERUNKÓW ZAGOSPODAROWANIA PRZESTRZENNEGO GMINY CZARNOŻYŁY



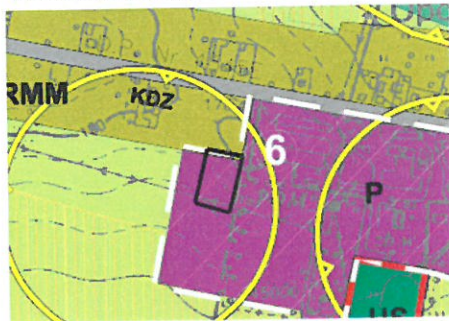
LEGENDA	LEGENDA
	STREFA ODDZIAŁYWANIA OD NĄPOWIETRZNEJ LINII ELEKTROENERGETYCZNEJ ŚREDNIEGO NAPIĘCIA 15kV - 12 m (PO 6m NA STRONĘ OD OSI LINII)
	LINIE ROZGRANICZAJĄCE DRÓG POZA GRANICAMI PLANU
	NĄPOWIETRZNA LINIE ELEKTROENERGETYCZNA ŚREDNIEGO NAPIĘCIA 15kV
	ORIENTACYJNA GRANICA UDOKUMENTOWANEGO GZWP NR 325
	STREFA ODDZIAŁYWANIA OD NĄPOWIETRZNEJ LINII ELEKTROENERGETYCZNEJ ŚREDNIEGO NAPIĘCIA 15kV - 12 m (PO 6m NA STRONĘ OD OSI LINII)
	LINIE ROZGRANICZAJĄCE DRÓG POZA GRANICAMI PLANU
	NĄPOWIETRZNA LINIE ELEKTROENERGETYCZNA ŚREDNIEGO NAPIĘCIA 15kV
	ORIENTACYJNA GRANICA UDOKUMENTOWANEGO GZWP NR 325

	Strefa oddziaływania od linii elektroenergetycznej średniego napięcia 15kV - 12 m (po 6m na stronę od osi linii)
	Linie rozgraniczające dróg poza granicami planu
	Napowietrzna linie elektroenergetyczna średniego napięcia 15kV
	Orientacyjna granica udokumentowanego GZWP nr 325

SK
OP
1:1

**WYRYS ZE STUDIUM UWARUNKOWAŃ I KIERUNKÓW
ZAGOSPODAROWANIA PRZESTRZENNEGO GMINY
CZARNOŹYŁY**

GRANICE OPRACOWANIA MIEJSOWEGO PLANU
ZAGOSPODAROWANIA PRZESTRZENNEGO 1:10000



OCHRONA ŚRODOWISKA PRZYRODNICZEGO I KULTUROWEGO
ŚRODOWISKO KULTUROWE

- OBIEKTY/OBSZARY ZABYTKOWE UMIESZCZONE W GMINNEJ EWIDENCJI ZABYTKÓW
- GRANICE STREFY ŚCISLEJ OCHRONY KONSERWATORSKIEJ
- GRANICE STREF CZĘŚCIOWEJ OCHRONY KONSERWATORSKIEJ (W GRANICACH ISTNIEJĄCYCH CMENTARZY)
- GRANICE STREFY OCHRONY KONSERWATORSKIEJ UKŁADU PRZESTRZENNEGO ZESPOŁU DWORSKO-PARKOWEGO, FOLWARCZNEGO I PRZEMYSŁOWEGO
- GRANICE STREF OCHRONY KONSERWATORSKIEJ EKSPOZYCJI
- GRANICE STREF KONSERWATORSKIEJ OCHRONY ARCHEOLOGICZNEJ
- PROMOCJA OBIEKTÓW I ZESPOŁÓW ZABYTKOWYCH W GMINIE
- ISTNIEJĄCY SZLAK ROWEROWY EWM-11
- PROJEKTOWANE PRZEDŁUŻENIE SZLAKU ROWEROWEGO EWM-11

ŚRODOWISKO PRZYRODNICZE

- LASY PAŃSTWOWE
- LASY OCHRONNE
- LASY PRYWATNE
- UŻYTKI EKOLOGICZNE
- PARK WIEJSKI
- POMNIKI PRZYRODY (I SZTUK W PARKU)
- RZĘKI, CIĘKI, ROWY, ZBIORNIKI WODNE
- UWARUNKOWANIA ISTOTNE DLA ROZWOJU PRZESTRZENNEGO GMINY
- LINIA NAPOWIETRZNA 110kV ZE STREFĄ BEZPIECZEŃSTWA (Z PASEM TECHNOLOGICZNYM O SZER. 36m - PO 18m NA KAŻDĄ STRONĘ OD OSI/LINII)
- OBSZARY POTENCJALNEGO ZAGROŻENIA WYLEWEM LUB PODTOPIENIAMI OD RZ. OLEŚNICY
- GRANICE PROJEKTOWANEGO ZBIORNIKA MAŁEJ RETENCJI "STAWEK"
- GRANICE UDOKUMENTOWANYCH ŹŹÓŁ SUROWCÓW NATURALNYCH
- GRANICA TERENU GÓRNICZEGO "WYDRZYN 1"
- TERENY ZMELIOROWANE
- TERENY WYSTĘPOWANIA GLEB MINERALNYCH CHRONIONYCH, II I III KLASY BONTACJI
- STREFY OCHRONY SANITARNEJ OD CMENTARZY (50m)
- ISTNIEJĄCE ELEKTROWNIE WIATROWE ZE STREFAMI ODDZIAŁYWANIA AKUSTYCZNEGO

INNE USTALENIA

- TERENY, DLA KTÓRYCH NALEŻY OPRACOWAĆ PLANY MIEJSKOWE
- OBSZARY PRZESTRZENI PUBLICZNEJ
- TERENY WYMAGAJĄCE REWITALIZACJI
- GRUNTY ROLNE WYMAGAJĄCE ZGODY NA WYŁĄCZENIE
- OBSZARY ROZMIESZCZENIA ELEKTROWNI WIATROWYCH O MOCY PRZEKRACZAJĄCEJ 100kW
- MAKSYMALNE STREFY OCHRONNE ZWIĄZANE Z OGRANICZENIAMI W ZABUDOWIE ORAZ ZAGOSPODAROWANIU I UŻYTKOWANIU TERENU, WYZNACZONE OD OBSZARÓW ROZMIESZCZENIA ELEKTROWNI WIATROWYCH O MOCY PRZEKRACZAJĄCEJ 100kW

